

# КАНАДА



[Общие сведения](#) | [Население](#) | [Хозяйство](#) | [Внутренние различия](#) | [Север Канады](#)

---

Назовите столицу Канады  
Перечислите соседей Канады первого порядка?  
Сколько человек проживает в Канаде?

# ОБЩИЕ СВЕДЕНИЯ

Канада – второе государство мира по площади (9,8 млн км<sup>2</sup>), которое обрело независимость от Великобритании в 1867-м году

Формальной главой страны считается британская королева, назначающая генерал-губернатора, но реальная власть принадлежит премьер-министру

Канада состоит из 10 провинций и 3 территорий

Столица – город Оттава (1,2 млн человек в черте города)



# ТОРОНТО – КРУПНЕЙШИЙ ГОРОД КАНАДЫ

В черте этого города проживает более 2,5 млн человек, однако, агломерация Торонто включает уже более 5 миллионов человек. Любопытно, что 40% всего населения Канады живут в радиусе 500 км от Торонто



Место ↕	Город ↕	Провинция ↕	Население
1	Торонто	Онтарио	2 794 356
2	Монреаль	Квебек	1 762 949
3	Калгари	Альберта	1 306 784
4	Оттава	Онтарио	1 017 449
5	Эдмонтон	Альберта	1 010 899
6	Виннипег	Манитоба	749 607
7	Миссиссога	Онтарио	717 961
8	Ванкувер	Британская Колумбия	662 248
9	Брамптон	Онтарио	656 480
10	Гамильтон	Онтарио	569 353
11	Саррей	Британская Колумбия	568 322
12	Квебек	Квебек	549 459
13	Галифакс	Новая Шотландия	439 819
14	Лаваль	Квебек	438 366
15	Лондон	Онтарио	422 324

У берега какого озера расположен Торонто?  
Какие крупные американские города находятся рядом?

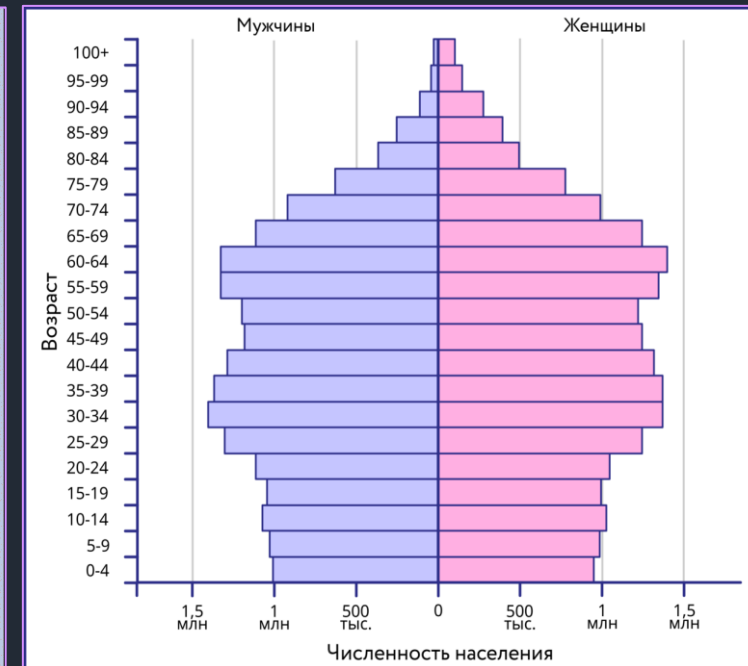
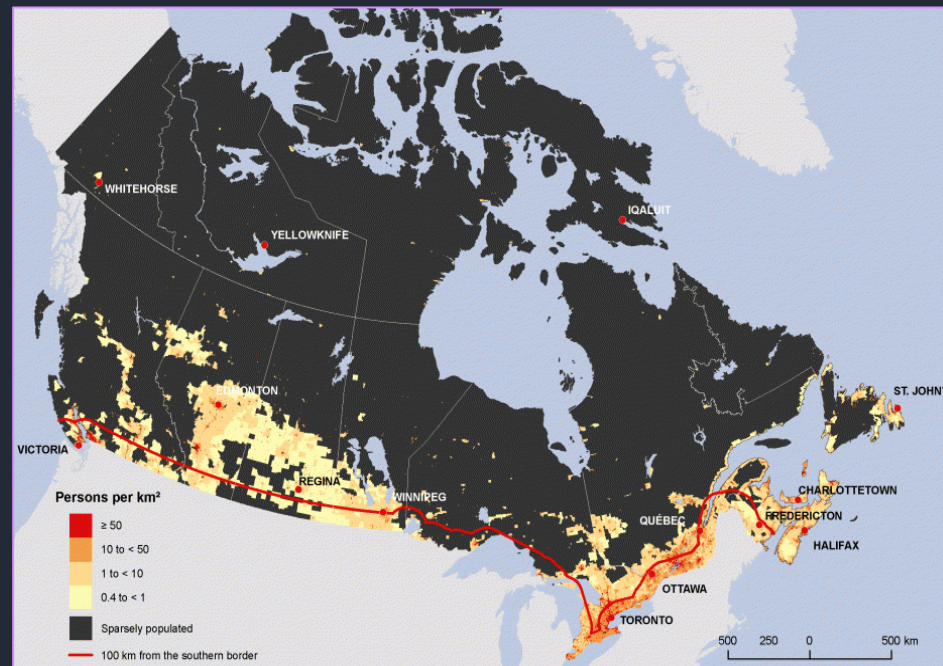
# НАСЕЛЕНИЕ

В стране проживает 35 млн человек из которых 67% - англоканадцы, 22% - франко-канадцы, 5% - инуиты (эскимосы)

Средняя плотность населения лишь 3 человека на 1 км<sup>2</sup>

Население размещено крайне неравномерно (по границе США)

В стране высочайший уровень урбанизации и много крупных городов



# НИАГАРСКИЙ ВОДОПАД

Это сразу несколько водопадов на границе США и Канады на маленькой речке Ниагара между озёрами Онтарио и Эри. Известнейшее место посещения молодоженами



# ХОЗЯЙСТВО КАНАДЫ

Канада – высокоразвитая страна, член «Большой семёрки», в международную специализацию которой входят четыре отрасли:

- Добывающая промышленность (уран, кобальт, газ, нефть, медь)
- Цветная металлургия (никель, медь, цинк, свинец, алюминий)
- Деревообработка (пиломатериалы и бумага)
- Сельское хозяйство и пищевая промышленность (зерновые, масличные, плоды, мясо)

Большую часть электроэнергии в Канаде дают ГЭС



# КАНАДСКИЕ БРЕНДЫ

Большей частью известны в пределах североамериканского континента



Какие из этих брендов известны вам?

# ВНУТРЕННИЕ РАЗЛИЧИЯ

Контрасты в развитии разных районов выражены в Канаде очень отчётливо

А) Центральный район (Онтарио, Квебек) – экономический центр страны

Б) Степной район (Манитоба, Саскачеван, Альберта) – аграрно-сырьевой центр (нефть, с/х)

В) Тихоокеанский район (Британская Колумбия) – лесная промышленность и высокие технологии

Г) Атлантический район – самый небольшой и депрессивный

Д) Север страны – практически неразвитые и безлюдные территории



# ВАНКУВЕР – ЛУЧШИЙ ГОРОД ДЛЯ ЖИЗНИ

Это главный город тихоокеанского побережья Канады, который ежегодно является фаворитом или победителем среди всех городов мира по качеству жизни



# СЕВЕР КАНАДЫ

Занимает около 40% страны, где плотность населения составляет 1 человек на 200 км<sup>2</sup>

Тут очаговый тип освоения территории в районах п/и или ГЭС

Основное население этих мест – коренные народы севера (инуиты)

На острове Элсмир располагается Алерт – самое северное поселение в мире (82°29'56" с. ш), где с 2021-го года не осталось ни одного постоянного жителя



# АТТАВАПИСКАТ – ИНДЕЙСКОЕ ПОСЕЛЕНИЕ

Это индейское поселение, как и многие другие, весьма депрессивно. Все местные жители говорят о полной безысходности и невозможности вести достойную жизнь. В подобных поселках условия не соответствуют современным требованиям: несмотря на суровый климат, люди живут в палатках или бараках, большая часть из которых заражена грибком



Почему в такой развитой стране есть такие бедные населенные пункты?

# ФИНАЛЬНЫЕ ВОПРОСЫ

- 1 Каково население Канады?
- 2 Какое место по площади занимает Канада среди стран мира?
- 3 На какие административные единицы делится Канада?
- 4 Назовите столицу Канады
- 5 Где живет большая часть населения Канады?
- 6 Назовите 4 отрасли международной специализации Канады
- 7 Назовите крупнейшие города Канады




DONATION  
ALERTS 

ПОДДЕРЖАТЬ ПРОЕКТ



# СПАСИБО ЗА РАБОТУ

GEOMANIA.NET  
Образовательный географический портал



YouTube-канал  
GEOMANIA.NET



Telegram-канал  
КС НА СВЯЗИ!



Дзен-канал  
GEOMANIA.NET



Сообщество ВКонтакте  
GEOMANIA.NET