

# МОДЕЛИ ХОЗЯЙСТВА



Модели хозяйства | Территориальная структура хозяйства | Региональная политика

---

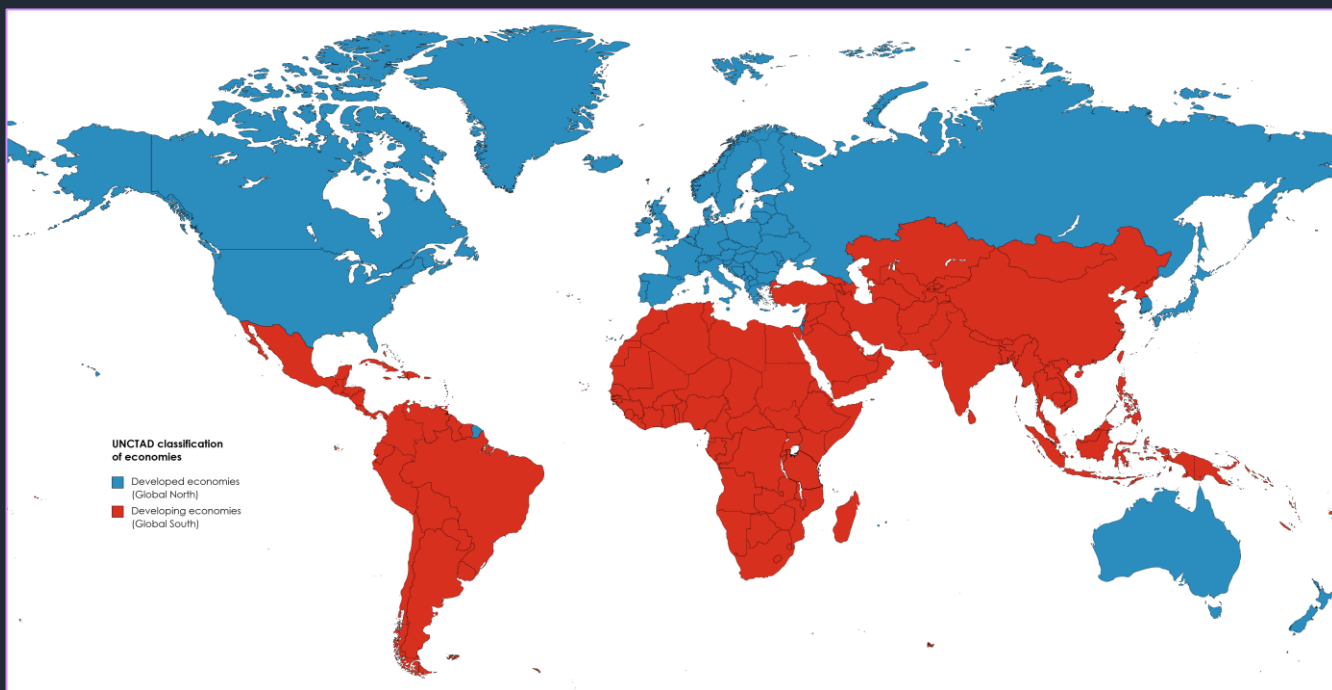
Какие секторы экономики вы знаете?  
Каким образом НТР изменила структуру мирового хозяйства?

# МОДЕЛИ ХОЗЯЙСТВА

В зависимости от разных моделей хозяйства страны мира можно разделить на несколько групп:

А) Двучленная модель предполагает разделение стран мира на две группы: развитые («глобальный север») и развивающиеся («глобальный юг»)

Б) Трёхчленная модель сейчас применяется реже и выделяет наиболее развитые страны, страны с переходной экономикой и развивающиеся страны



# СТРАНЫ С ПЕРЕХОДНОЙ ЭКОНОМИКОЙ

Это государства, которые в последнее время сменили экономический курс. Чаще всего, речь идет о государствах Восточной Европы, которые на протяжении долгого времени строили социализм, а потом решили встать на капиталистические рельсы



О каких государствах идет речь?

# МОДЕЛИ ХОЗЯЙСТВА

Всё больше популярности в последнее время приобретает Десятичленная модель хозяйства. Согласно ней, в мире выделяется 10 главных центров мировой экономики, которые постепенно формировались до настоящего времени.

Соотношение сил между этими центрами постоянно изменяется во времени.



# АЗИАТСКО-ТИХООКЕАНСКИЙ РЕГИОН (АТР)

Это один из самых динамично прогрессирующих регионов мира, локомотивом развития которого служат Китай, Республика Корея и Япония



За счет чего достигается такой прогресс этого региона?

# ТЕРРИТОРИАЛЬНАЯ СТРУКТУРА ХОЗЯЙСТВА

Территориальной структурой хозяйства называют совокупность взаиморасположенных элементов хозяйства с определенной зависимостью друг от друга

В развитых странах выделяют 4 основных типа районов в пределах государства:

- А) Высокоразвитые (с наукоёмкими отраслями)
- Б) Старопромышленные (возникли в эпоху индустриализации)
- В) Аграрные (обеспечивают продовольствием)
- Г) Районы нового освоения (труднодоступные)



# ВЫСОКОРАЗВИТЫЙ РАЙОН

Штат Калифорния в США – самый большой и по населению и по экономической мощи. По размерам своего ВВП Калифорния уступает лишь самым развитым странам мира, а по ВВП на душу населения и вовсе первая в мире! Здесь сосредоточены самые наукоёмкие производства



Приведите примеры старопромышленных районов  
Приведите примеры районов нового освоения

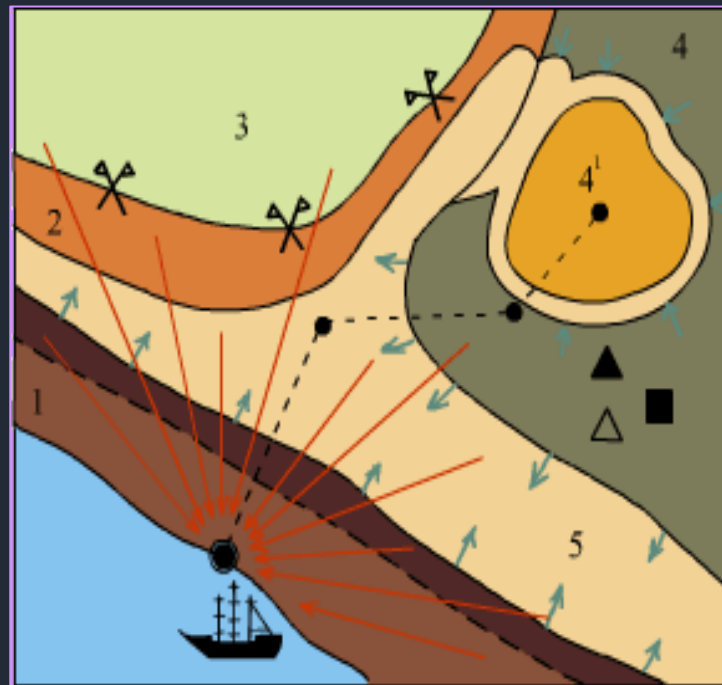
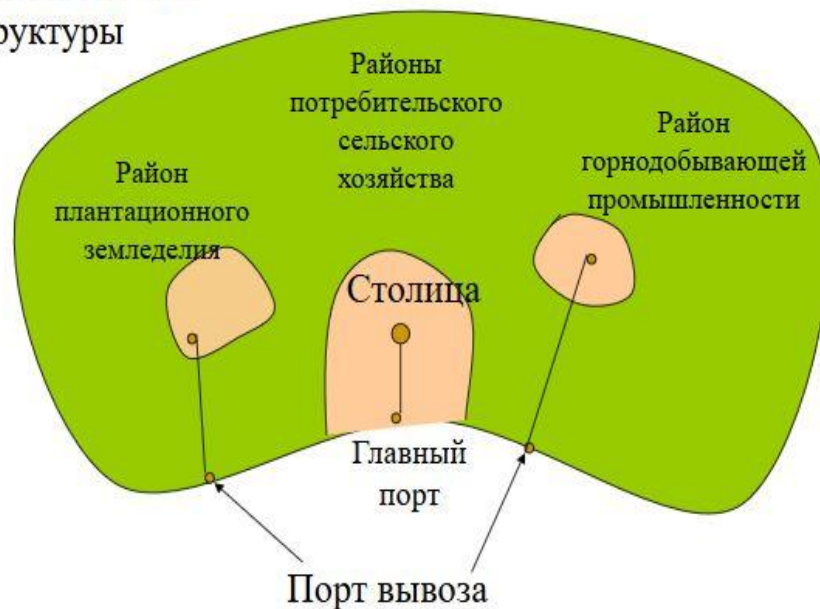
# ТЕРРИТОРИАЛЬНАЯ СТРУКТУРА ХОЗЯЙСТВА

В развивающихся странах территориальная структура часто складывалась в период их колониальной зависимости от метрополий

Здесь меньше насыщенность промышленными и сельскохозяйственными районами, а также почти отсутствуют транспортные пути

В результате, имеется сильная разобщенность отдельных частей страны

Колониальный тип  
структуры



*направления:*

→ переселения коренного населения в резерваты

→ товаропотоков

✂ районы конфликтов между племенами землевладельцев и кочевниками

1 плантации

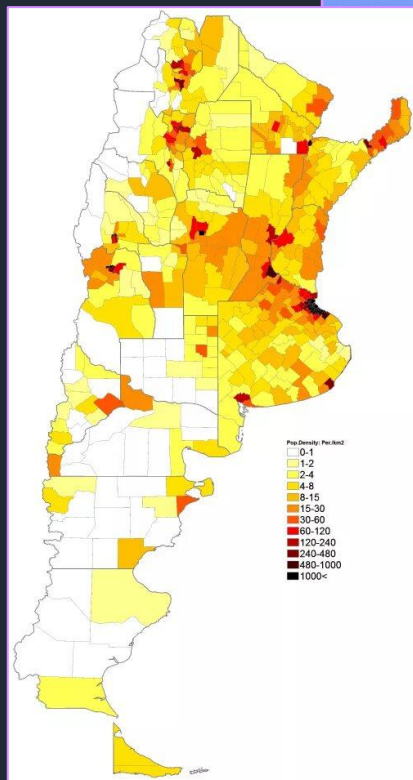
5 резерваты

4' "белое" землевладение

● колониальная столица

# ТЕРРИТОРИАЛЬНАЯ СТРУКТУРА АРГЕНТИНЫ

В этом крупном государстве, некогда бывшем колонией Испании, имеется большая разобщенность территорий. Так более 30% всей страны живут близ столицы Буэнос-Айреса. Там же сосредоточены более 50% промышленных предприятий. Это и главный порт страны. А второй по величине город Аргентины меньше столицы в 12 раз!




В каких еще государствах есть такая же разобщенность территории?

# РЕГИОНАЛЬНАЯ ПОЛИТИКА

Региональная политика есть у каждой страны и направлена на сглаживание территориальных различий

В её рамках в депрессивных районах сооружаются предприятия, которые могли бы играть роль «полюсов роста»

Одновременно предпринимаются попытки «разгрузки» крупных городских агломераций, где обострены многие проблемы



# СТРОИТЕЛЬСТВО БРАЗИЛИИ

21 апреля 1960 года президентом Бразилии столица была перенесена в город Бразилиа, ставший третьей по счёту столицей страны после Салвадора и Рио-де-Жанейро. Большинство административных и общественных зданий в городе построено по проекту известного бразильского архитектора Оскара Нимейера



Зачем власти Бразилии решили перенести столицу из Рио-де-Жанейро?

# ФИНАЛЬНЫЕ ВОПРОСЫ

- 1 В чем заключается трехчленная модель хозяйства?
- 2 Что называется Азиатско-Тихоокеанским регионом?
- 3 Какие страны имеют переходную экономику?
- 4 Какие типы районов выделяют в развитых странах?
- 5 Приведите примеры самых высокоразвитых районов
- 6 Назовите страны с колониальной структурой территории
- 7 Каковы задачи региональной политики страны?



DONATION  
ALERTS 

ПОДДЕРЖАТЬ ПРОЕКТ



# СПАСИБО ЗА РАБОТУ

GEOMANIA.NET  
Образовательный географический портал



YouTube-канал  
GEOMANIA.NET



Telegram-канал  
КС НА СВЯЗИ!



Дзен-канал  
GEOMANIA.NET



Сообщество ВКонтакте  
GEOMANIA.NET