

РАССЕЛЕНИЕ НАСЕЛЕНИЯ. ТИПЫ И ФОРМЫ



Формы расселения | Сельское населения | Городское населения | Урбанизация | Население и природа

Назовите главные центры размещения населения мира

Чем отличается город от деревни?

Что называется уровнем урбанизации?

В современном мире больше людей живут в городах или в сельской местности?


ФОРМЫ РАССЕЛЕНИЯ

С глубокой древности до наших дней существуют две главные формы расселения людей:

КОЧЕВАЯ

ОСЕДЛАЯ

Сейчас кочевая форма сохранилась только в отдельных районах планеты, где люди заняты пастбищным скотоводством и передвигаются вместе со своими стадами в поисках корма животным. Причиной перехода к оседлой форме расселения стало развитие земледелия.



СЕЛЬСКОЕ НАСЕЛЕНИЕ

Около 42% населения мира в настоящий момент проживают в сельской местности

Выделяют две основных формы сельского расселения:

ГРУППОВАЯ (ДЕРЕВЕНСКАЯ)



Характерная для РФ, Китая и Европы

РАССЕЯННАЯ (ФЕРМЕРСКАЯ)



Типична в США, Канаде, Австралии

АВСТРАЛИЙСКИЕ ФЕРМЫ

Люди на австралийских фермах живут очень уединенно. Связь с внешним миром идет по телефону и радио. Именно по радио врач консультирует больных, а учителя учат учеников. У каждого ученика есть специальная радиостанция, позволяющая связываться с учителем или другими учениками. Раз в неделю он отправляет свои письменные работы для проверки учителю радио-школы



Представители какой формы расселения больше воздействуют на экологическую обстановку?

ГОРОДСКОЕ НАСЕЛЕНИЕ

В современном мире стремительно растет и сейчас составляет 58%

Первые города появились более 4 тысяч лет назад в долине Нила, Малой Азии и Месопотамии

Города стали транспортными узлами, в них развивается непроизводственная сфера, удобнее оказывать различные услуги

Размещение населения по планете все больше определяется географией городов



ПОНЯТИЕ ГОРОД

Различается в разных странах. Так в Дании, Швеции или Финляндии городом считается населенный пункт, где живет более 200 человек. В Канаде и Австралии – более 1 000. В Германии Франции и на Кубе – 2 000. В США – 2 500. В России – более 12 000, а в Японии – более 50 000 человек

САМЫЕ БОЛЬШИЕ ГОРОДА МИРА ПО ЧИСЛЕННОСТИ НАСЕЛЕНИЯ



Черта города

Население города в черте его административных границ

Городская территория

Территория, окружающая черту крупного города, но имеющая очень плотную городскую застройку

Городская агломерация

Компактная группировка населенных пунктов, объединенных в сложную систему с производственными, транспортными и культурными связями

POPULATION

01	Чунцин, Китай	32.1M
02	Шанхай, Китай	24.9M
03	Пекин, Китай	21.9M
04	Дели, Индия	16.8M
05	Ченду, Китай	16.0M
06	Стамбул, Турция	15.5M
07	Карачи, Пакистан	14.9M
08	Гуанчжоу, Китай	14.5M
09	Тяньцзинь, Китай	13.9M
10	Токио, Япония	13.5M
11	Москва, Россия	13.2M
12	Шэньчжэнь, Китай	12.5M
13	Мумбаи, Индия	12.5M
14	Сан-Паулу, Бразилия	12.3M
15	Киншаса, ДР Конго	11.4M
16	Лахор, Пакистан	11.1M
17	Ухань, Китай	10.9M
18	Сучжоу, Китай	10.7M
19	Харбин, Китай	10.6M
20	Джакарта, Индонезия	10.2M

01	Токио, Япония	37.7M
02	Джакарта, Индонезия	33.8M
03	Дели, Индия	32.2M
04	Гуанчжоу, Китай	26.9M
05	Мумбаи, Индия	25.0M
06	Манила, Филиппины	24.9M
07	Шанхай, Китай	24.1M
08	Сан-Паулу, Бразилия	23.1M
09	Сеул, Респ. Корея	23.0M
10	Мехико, Мексика	21.8M
11	Нью-Йорк, США	21.5M
12	Каир, Египет	20.3M
13	Дакка, Бангладеш	18.6M
14	Пекин, Китай	18.5M
15	Колката, Индия	18.5M
16	Бангкок, Таиланд	18.0M
17	Шэньчжэнь, Китай	17.6M
18	Москва, Россия	17.3M
19	Буэнос-Айрес, Аргентина	16.7M
20	Лагос, Нигерия	16.6M

01	Токио, Япония	37.3M
02	Джакарта, Индонезия	33.4M
03	Дели, Индия	29.0M
04	Сеул, Респ. Корея	25.5M
05	Мумбаи, Индия	24.4M
06	Мехико, Мексика	21.8M
07	Сан-Паулу, Бразилия	21.7M
08	Лагос, Нигерия	21.0M
09	Нью-Йорк, США	20.1M
10	Москва, Россия	20.0M
11	Осака, Япония	19.3M
12	Бангкок, Таиланд	16.3M
13	Карачи, Пакистан	16.1M
14	Дакка, Бангладеш	14.5M
15	Лондон, Великобритания	14.4M
16	Колката, Индия	14.0M
17	Лос-Анджелес, США	13.3M
18	Манила, Филиппины	12.9M
19	Буэнос-Айрес, Аргентина	12.8M
20	Рио-Де-Жанейро, Бразилия	12.6M

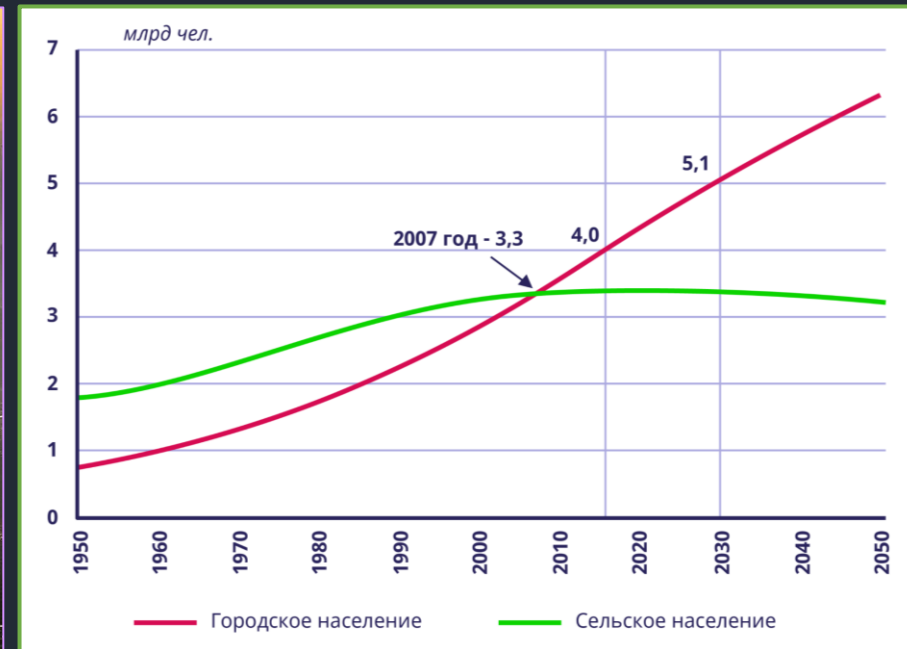


Какие города на Земле можно считать самыми большими по населению?

УРБАНИЗАЦИЯ

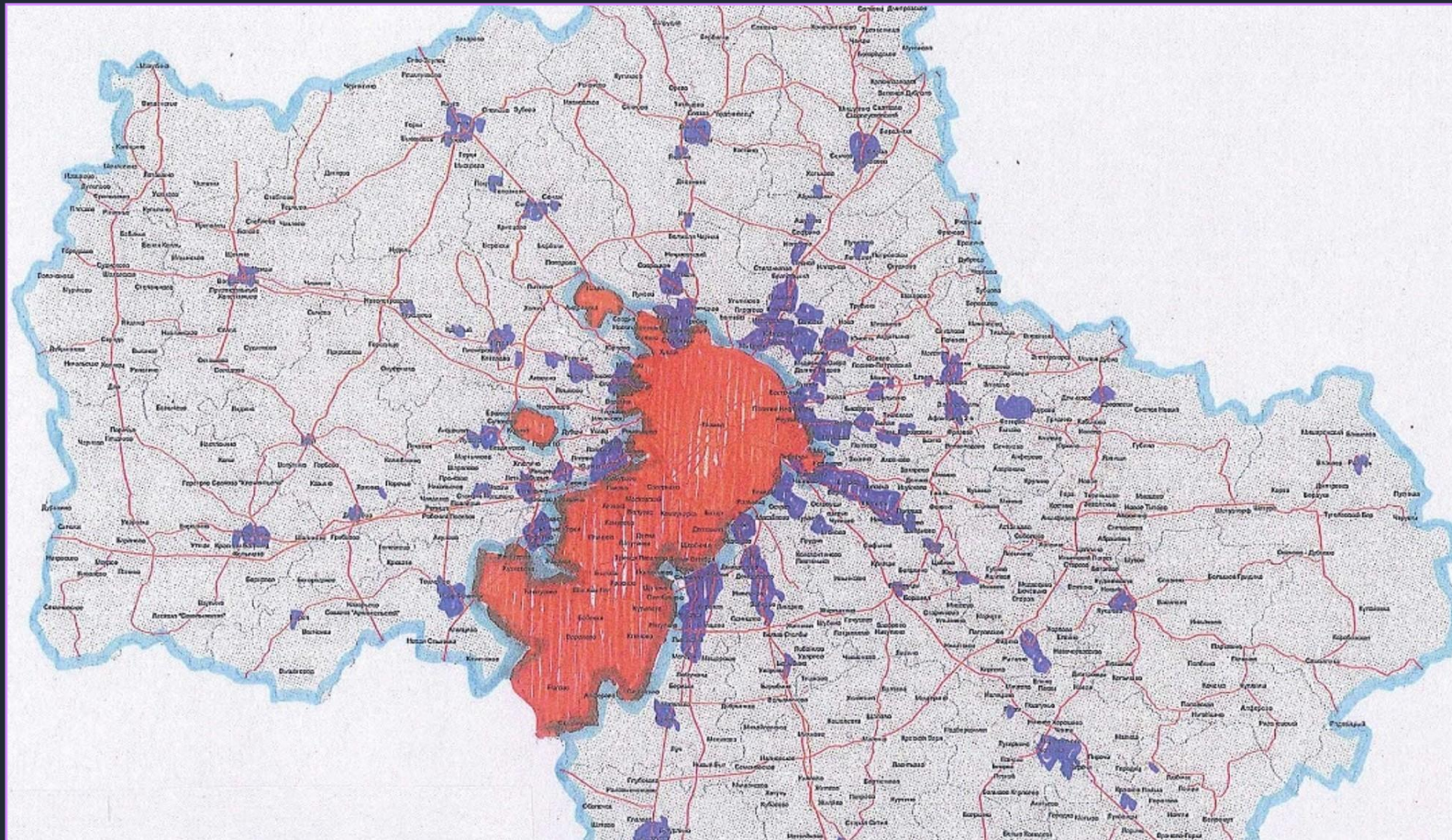
Урбанизация - это процесс роста городов, увеличения числа городских жителей, имеющих три характерных черты:

- А) Быстрые темпы роста городского населения в развивающихся странах
- Б) Концентрация населения и хозяйства в больших городах
- В) Расширение и постепенное «расползание» городов



ГОРОДСКАЯ АГЛОМЕРАЦИЯ

Это территориальная группировка городских и сельских поселений, ядрами которых служат столицы и наиболее важные промышленные или портовые центры. Ярким примером городской агломерации может служить Москва и находящиеся рядом с ней города-спутники



Какие города входят в московскую агломерацию?
Из-за чего они возникают и развиваются?

УРОВНИ И ТЕМПЫ УРБАНИЗАЦИИ

По уровню урбанизации страны мира можно разделить на три группы:

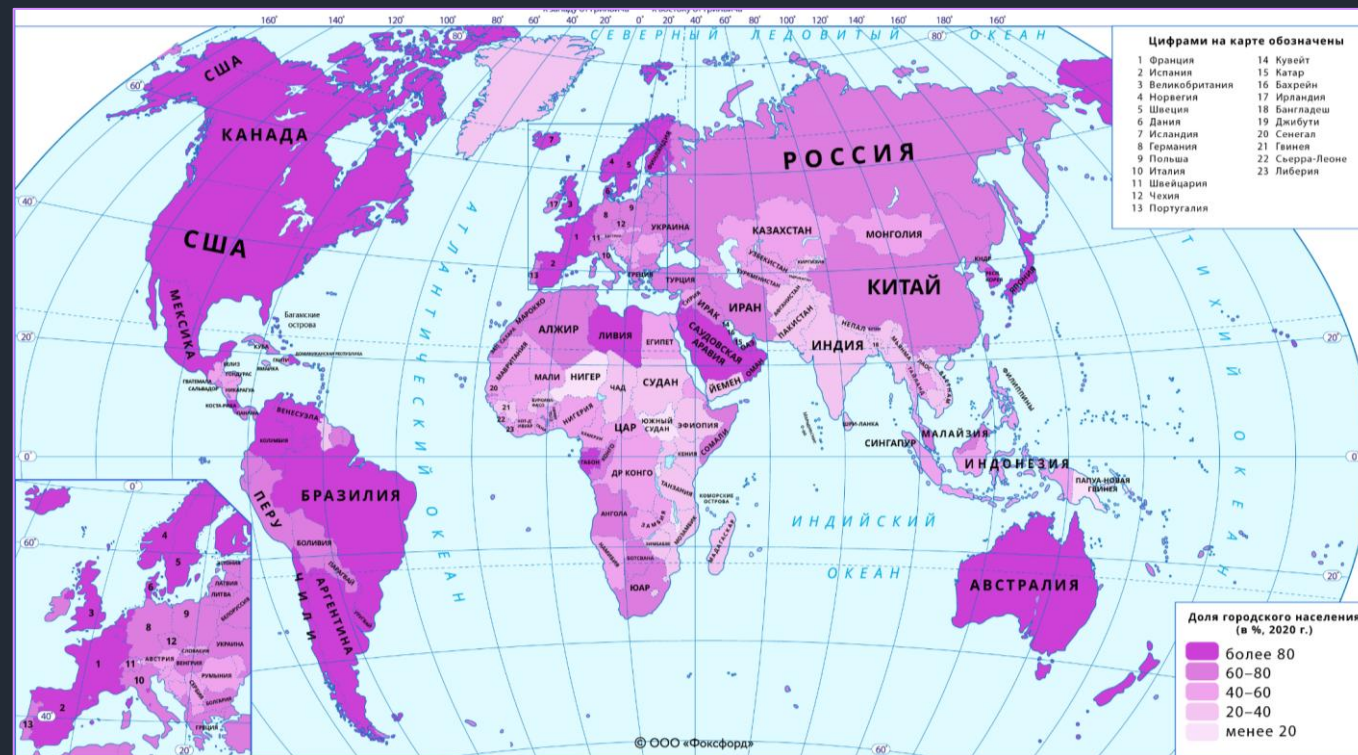
ВЫСОКОУРБАНИЗИРОВАННЫЕ

СРЕДНЕУРБАНИЗИРОВАННЫЕ

СЛАБОУРБАНИЗИРОВАННЫЕ

Темпы урбанизации зависят от её уровня в стране: чем ниже уровень урбанизации, тем большими темпами она растёт

Явление резкого роста урбанизации называется городским взрывом



СУБУРБАНИЗАЦИЯ

Особый процесс роста городов, когда жители предпочитают жить не в центральной части крупного города, а у его границы в, так называемом, частном секторе, со своими небольшими домами и участками. Тем не менее, все эти жители относятся к городскому населению



Для каких стран субурбанизация особенно характерна?
Есть ли государства со стопроцентной урбанизацией?
В каких странах уровень урбанизации минимальный?

НАСЕЛЕНИЕ И ПРИРОДА

Самые крупные города (мегаполисы) могут срастаться друг с другом, формируя огромные площади городской застройки – мегалополисы (Токайдо, Босваш, Чипиттс, Сансан)

75% всего объёма загрязнений связано именно с городами

Все города мира выбрасывают в атмосферу в 2 раза больше грязи, чем выходит из всех активных вулканов планеты


Над Пекином, Сан-Паулу и Мехико почти всегда висит смог, из-за чего их называют «смогополисами»



САМЫЕ ЗАГРЯЗНЁННЫЕ ГОРОДА МИРА

India Has The Most Polluted Cities On Earth

Average level of particulate matter (PM 2.5) pollution



@StatistaCharts Source: IQAir AirVisual 2018 World Air Quality Report & Greenpeace

statista

Что могло послужить причиной лидерства в рейтинге именно этих городов?

ФИНАЛЬНЫЕ ВОПРОСЫ

- 1 Назовите главные формы расселения
- 2 Что понимается под уровнем урбанизации?
- 3 Назовите несколько высокоурбанизированных стран
- 4 Какая часть населения мира сейчас живет в сельской местности?
- 5 Есть ли государства мира со 100%-ой урбанизацией?
- 6 Что понимается под «городским взрывом»?
- 7 Какие две главных формы расселения выделяются в сельской местности?



DONATION
ALERTS 

ПОДДЕРЖАТЬ ПРОЕКТ



СПАСИБО ЗА РАБОТУ

GEOMANIA.NET
Образовательный географический портал



YouTube-канал
GEOMANIA.NET



Telegram-канал
КС НА СВЯЗИ!



Дзен-канал
GEOMANIA.NET



Сообщество ВКонтакте
GEOMANIA.NET