

ПОЛИТИЧЕСКАЯ КАРТА МИРА



Политическая карта | Границы | Столицы | Экономико-географическое положение | Последние изменения на политической карте

Каковы предметы изучения политической географии?
Какой немецкий ученый является основоположником геополитики?
Что характерно для геополитического положения России?

ПОЛИТИЧЕСКАЯ КАРТА

Политическая карта это географическая карта, отражающая положение стран, их территорию, границы и столицы

Государство – это форма политической организации общества, главными атрибутами которой являются население, территория, границы и признаваемый другими государствами суверенитет

Сейчас на политической карте мира 250 стран и территорий, из которых 207 – суверенные
Государство обладает территорией и границами



ПРИЗНАКИ СУВЕРЕННОГО ГОСУДАРСТВА

Суверенное государство имеет постоянное население, правительство, не зависит от других государств, имеет полномочия и способность вступать в международные отношения с другими государствами. Для него характерны верховенство государственной власти, её единство и территориальная целостность.



Почему Пуэрто-Рико нельзя называть суверенным государством?
Являются ли суверенными государствами Каролинские острова и Марианские острова в Океании?

ГРАНИЦЫ

Государственные границы – это линии, определяющие пределы государственной территории, которые установлены по соглашению между соседними странами

Сухопутные границы проводятся как по естественным рубежам (реки, горы), так и по условным линиям чаще всего в незаселенной и труднодоступной местности

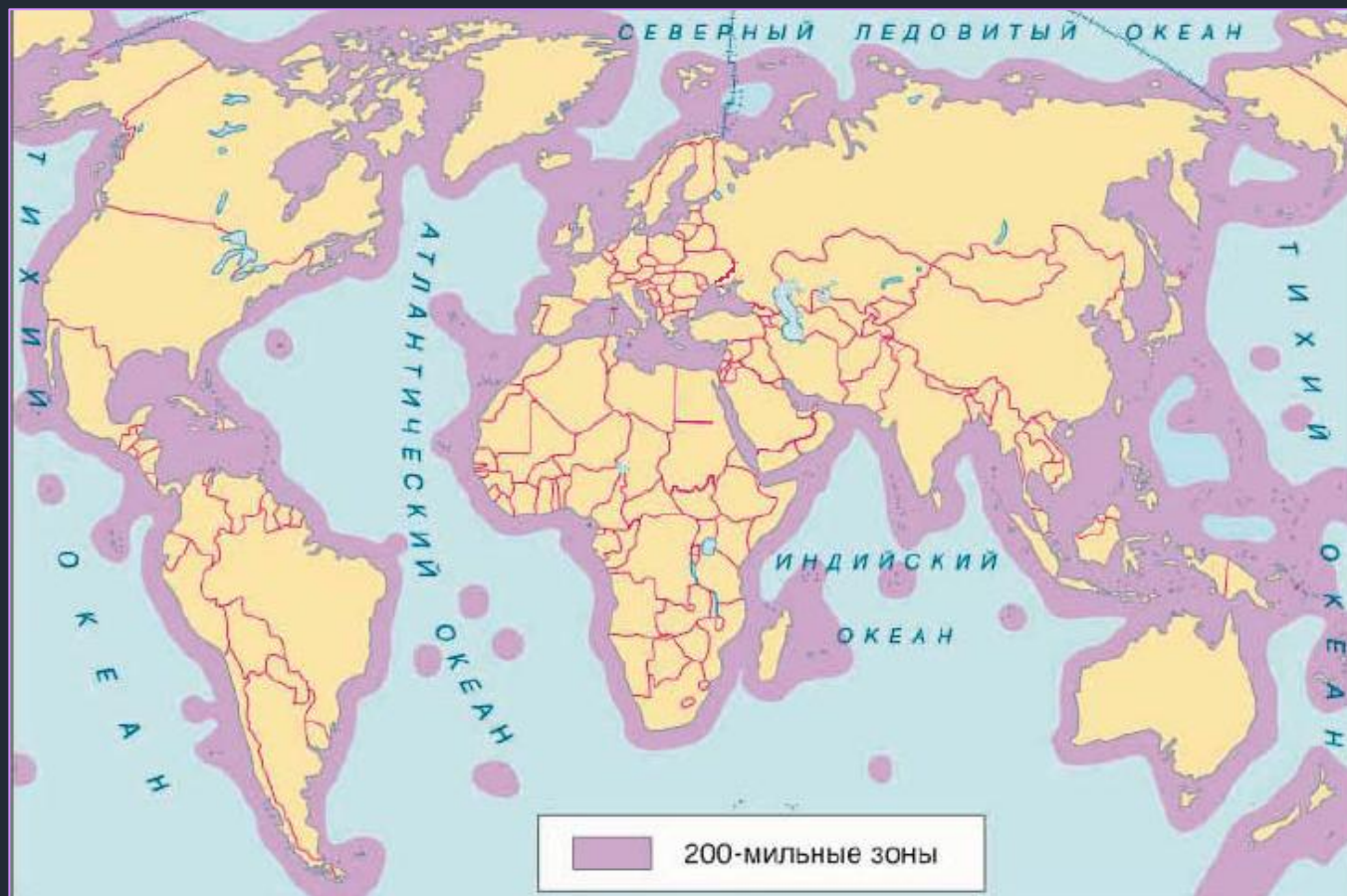
Водные границы проходят по рекам и озёрам, а морские идут по морям и океанам

Морская граница идёт не по береговой линии, а на удалении 12 морских миль от берега, внутри которых располагаются территориальные воды



200-МИЛЬНАЯ ЭКОНОМИЧЕСКАЯ ЗОНА

За пределами территориальных вод расположена 200-мильная экономическая зона, где заниматься экономической деятельностью (ловить рыбу, добывать полезные ископаемые со дна, прокладывать туннели и т.д.) имеет право только страна, которой эта зона принадлежит. Однако иностранные корабли могут беспрепятственно её пересекать



Что называется столицей государства?

СТОЛИЦЫ

Столица – это главный город государства, которая во большинства стран является крупнейшим городом страны

В ряде стран столицы были построены специально для выполнения столичных функций, а потому не являются крупнейшими городами страны (США, Канада, Бельгия, Австралия и др.)


Во многих государства столицы периодически меняются в связи с политическими изменениями

Например, для ускорения экономического роста внутренних районов страны столицу Бразилии перенесли из прибрежного Рио-де-Жанейро в глубину государства



АНТВЕРПЕН – КРУПНЕЙШИЙ ГОРОД БЕЛЬГИИ

Бельгия наряду со Швейцарией являются редкими примерами европейских государств, где столица не является крупнейшим городом. Так в бельгийском Антверпене живет 540 000 человек, в то время как в столичном Брюсселе лишь 200 000.



В каких еще государствах столица не является самым населенным городом?

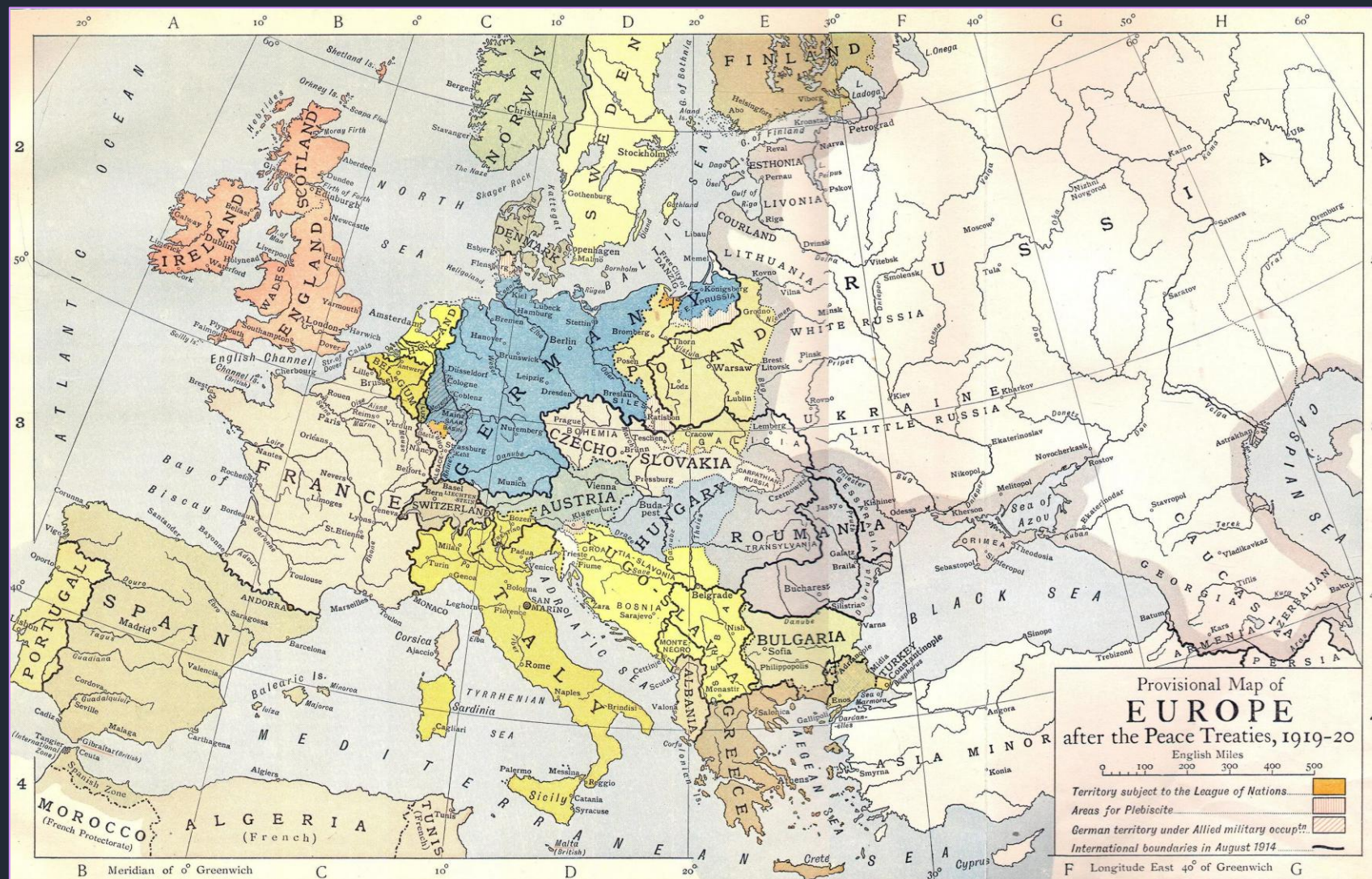
ЭКОНОМИКО-ГЕОГРАФИЧЕСКОЕ ПОЛОЖЕНИЕ

Помимо политико-географического (ПГП) и геополитического положения, которые определяют место и роль государства в своем регионе, важно не забывать и про экономико-географическое ЭГП – положение страны относительно других социально-экономических объектов (источников сырья, районов концентрации трудовых ресурсов, рынков сбыта, транспортной сети и др.)

Благодаря ЭГП создается возможность для хозяйственного развития страны, однако, все же уровень развития страны больше зависит от исторических и социально-экономических условий



ПОЛИТИЧЕСКАЯ КАРТА ЕВРОПЫ 1920-ГО ГОДА



Какие изменения произошли за последний век на политической карте Европы?

ПОСЛЕДНИЕ ИЗМЕНЕНИЯ НА ПОЛИТИЧЕСКОЙ КАРТЕ

Политическая карта это зеркало нашей эпохи, на которой отражаются все политические изменения

В 2008-м году королевство Непал было преобразовано в федеративную демократическую республику

В 2011-м году было объявлено о независимости Южного Судана от Судана

В 2014-м году Крым вошел в состав России, а в 2022-м его примеру последовали ДНР, ЛНР, Херсонская и Запорожская области

В 2025-м году Великобритания передала архипелаг Чагос Маврикию



НЕЗАВИСИМОСТЬ НОВОЙ КАЛЕДОНИИ

12 июля 2025 года власти Франции согласовали с Новой Каледонией вопрос о создании нового государства. Париж предоставит Новой Каледонии широкую автономию. Новой стране будет позволено вести собственную международную политику



ФИНАЛЬНЫЕ ВОПРОСЫ

- 1 Что называется политической картой?
- 2 Какие последние изменения произошли на ней в мире?
- 3 Какое государство называется суверенным?
- 4 Приведите примеры стран, где столица не является крупнейшим городом
- 5 Чем отличаются понятия ПГП и ЭГП?
- 6 Что называется 200-мильной экономической зоной?
- 7 Назовите самые молодые государства мира



DONATION
ALERTS 

ПОДДЕРЖАТЬ ПРОЕКТ



СПАСИБО ЗА РАБОТУ

GEOMANIA.NET
Образовательный географический портал



YouTube-канал
GEOMANIA.NET



Telegram-канал
КС НА СВЯЗИ!



Дзен-канал
GEOMANIA.NET



Сообщество ВКонтакте
GEOMANIA.NET