

ГОРА АЮ-ДАГ – ТИПИЧНЫЙ ЛАККОЛИТ

Этот несостоявшийся вулкан находится на побережье Черного моря между Ялтой и Алуштой. Является отличным примером горы-лакколита



- Вспомните, как образуются лакколиты?
- Где еще в России встречаются лакколиты?

РЕЛЬЕФ И ПОЛЕЗНЫЕ ИСКОПАЕМЫЕ


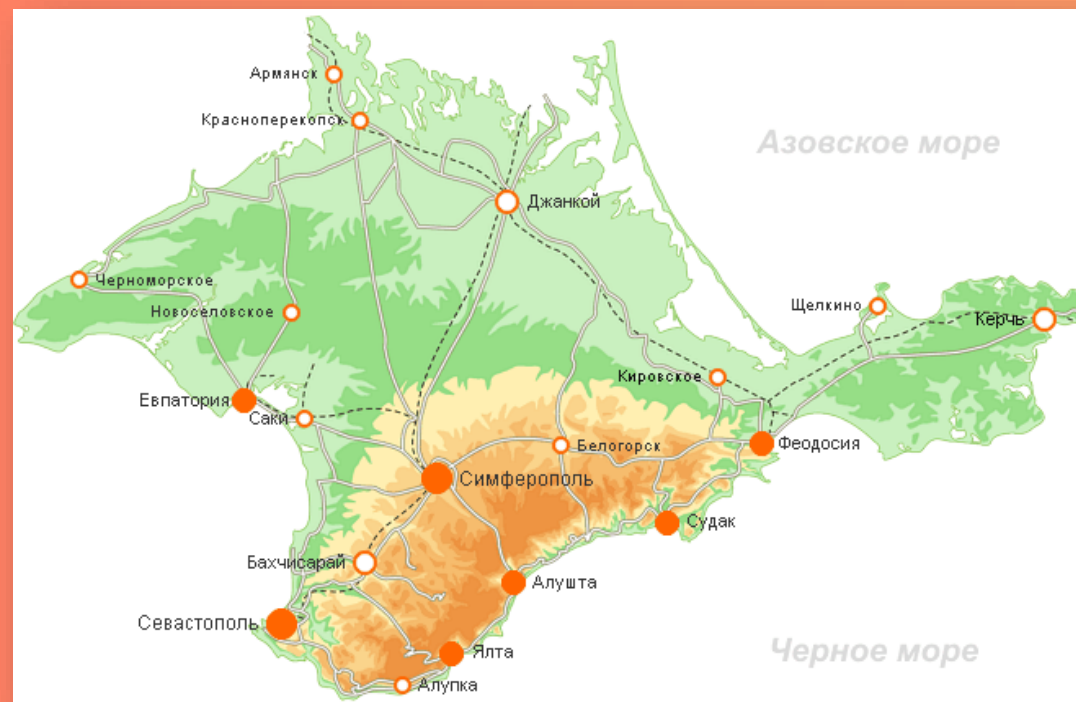


1 Северная часть полуострова является окраиной Восточно-Европейской равнины и называется Степной Крым

2 На востоке этой территории добывают железо, соль, а на западе – газ

3 На юге тянутся горы несколькими параллельными грядами с плоскими вершинами (яйла – «летние пастбища»)

4 Тут добывают аметист, полудрагоценные камни и мрамор



Крымский полуостров www.mts-club.ru

СОЛЕННЫЕ ОЗЁРА КРЫМА




В соленых озерах Крымского полуострова добывается большое количество поваренной соли. Сами же озёра не очень большие и называются: Сасык-Сиваш, Сакское озеро, Донзулав и т.д.



- Почему озеро может стать солёным?

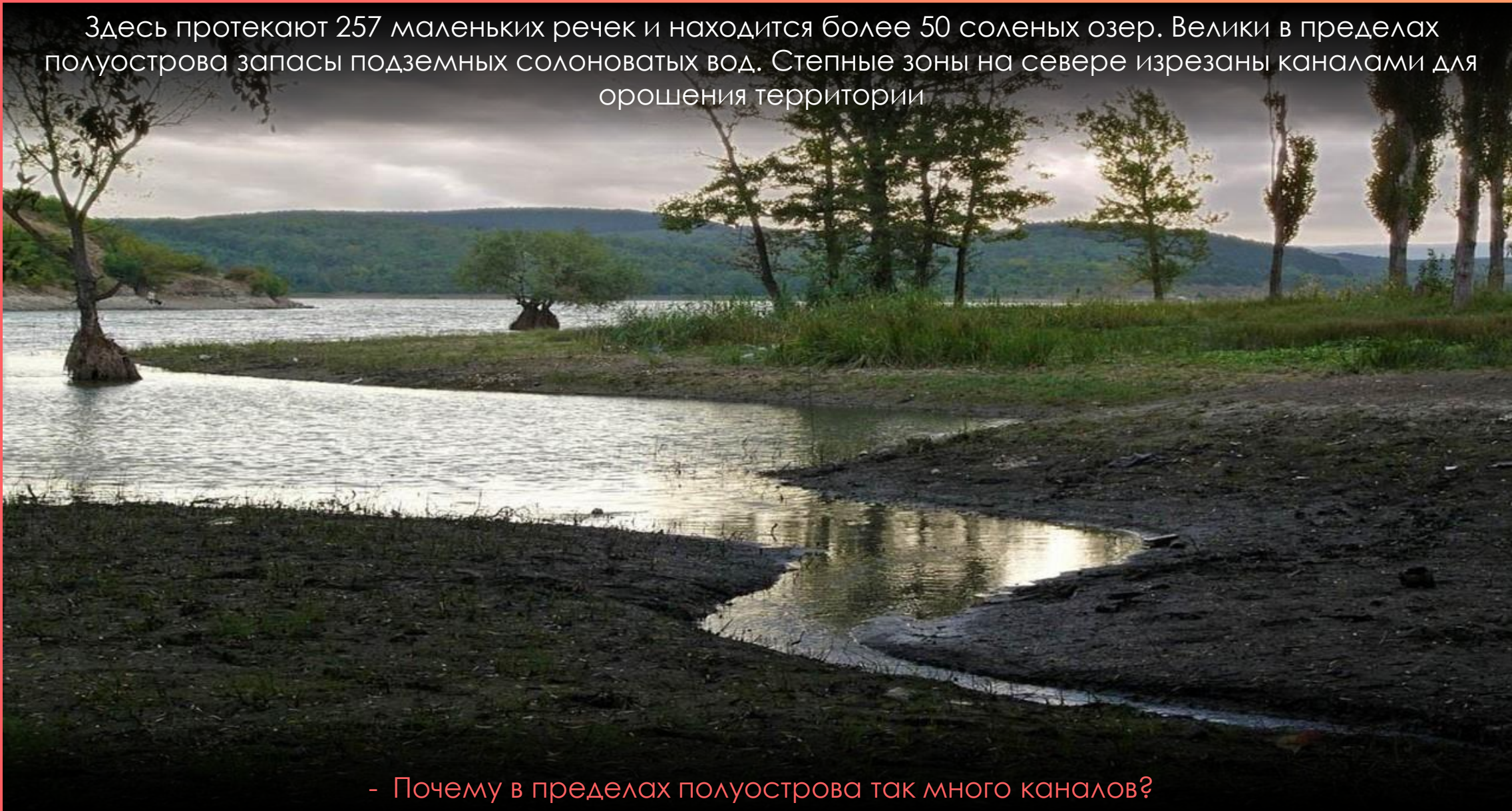
- 1 Для большей части полуострова характерен климат умеренно-континентальный: здесь малое количество осадков, лето жаркое, а зима тёплая
- 2 В горах количество осадков больше, но климат мало отличается
- 3 На побережье, защищенном горами от масс с севера, царит почти субтропический климат с жарким летом и тёплой, но дождливой зимой



ВНУТРЕННИЕ ВОДЫ КРЫМА



Здесь протекают 257 маленьких речек и находится более 50 соленых озер. Велики в пределах полуострова запасы подземных солоноватых вод. Степные зоны на севере изрезаны каналами для орошения территории




- Почему в пределах полуострова так много каналов?

- 1 Северные равнины покрыты степями, которые сильно распаханы
- 2 В горах наблюдается высотная поясность: склоны покрыты лесами из дуба, бука и граба, а яйлы покрыты лугами
- 3 По южному берегу растут средиземноморские леса, кустарники (кипарисы, олеандры, магнолии) и виноградники



- 1 В горном Крыму расположены Ялтинский и Крымский заповедники
- 2 Степной Крым из-за чернозёмов почти полностью отдан под с/х
- 3 Южное побережье – крупный курортный район, где раскинулись парки, сады и аллеи у побережья тёплого моря с множеством водопадов



ФИНАЛЬНЫЕ ВОПРОСЫ



Когда начали формироваться Крымские горы? **1**

Какова высшая точка Крымских гор? **2**

Какие полезные ископаемые добывают в Крыму? **3**

Чем отличается природа побережья Крыма от остальной части п-ова? **4**

Что называется «яйлами»? **5**

Какие примечательные водоемы есть в Крыму? **6**

Чем является самая известная гора Крыма – Аю-Даг? **7**