




# СЕВЕРНЫЙ КАВКАЗ

- Какие горные цепи входят в Альпийско-Гималайский складчатый пояс?
- Где проходит граница между Европой и Азией?



Кавказские горы – не единый горный массив. У этого географического объекта очень сложный состав, куда помимо горных хребтов входят равнины и нагорья



- Что является границей между Северным Кавказом и Восточно-Европейской равниной?

1 Кавказские горы состоят из пяти основных частей:

Равнины  
Предкавказья

Большой  
Кавказ


Равнины  
Закавказья

Малый  
Кавказ

Армянское  
нагорье


2 В пределах России находятся Равнины Предкавказья и Большой Кавказ

3 Границей между Кавказом и Русской равниной является (...)



# КУМО-МАНЫЧСКАЯ ВПАДИНА

Эта узкая низменность – всё что осталось от пролива, который в древности соединял Чёрное и Каспийское моря. Эта территория не только отделяет Восточно-Европейскую равнину от Северного Кавказа, но является границей между Европой и Азией



- В честь каких географических объектов она получила своё название?

# РАВНИНЫ ПРЕДКАВКАЗЬЯ



- 1 Простираются к югу от Кумо-Маньчской впадины до самих гор
- 2 В её состав входят Прикубанская и Прикаспийская низменности и Ставропольская возвышенность
- 3 Здесь можно наблюдать лакколиты – отдельно стоящие горы, возникшие из-за внедрения магмы в земную кору
- 4 На юге региона находится район Кавказских Минеральных Вод



# ЛАККОЛИТЫ ПЯТИГОРСКА



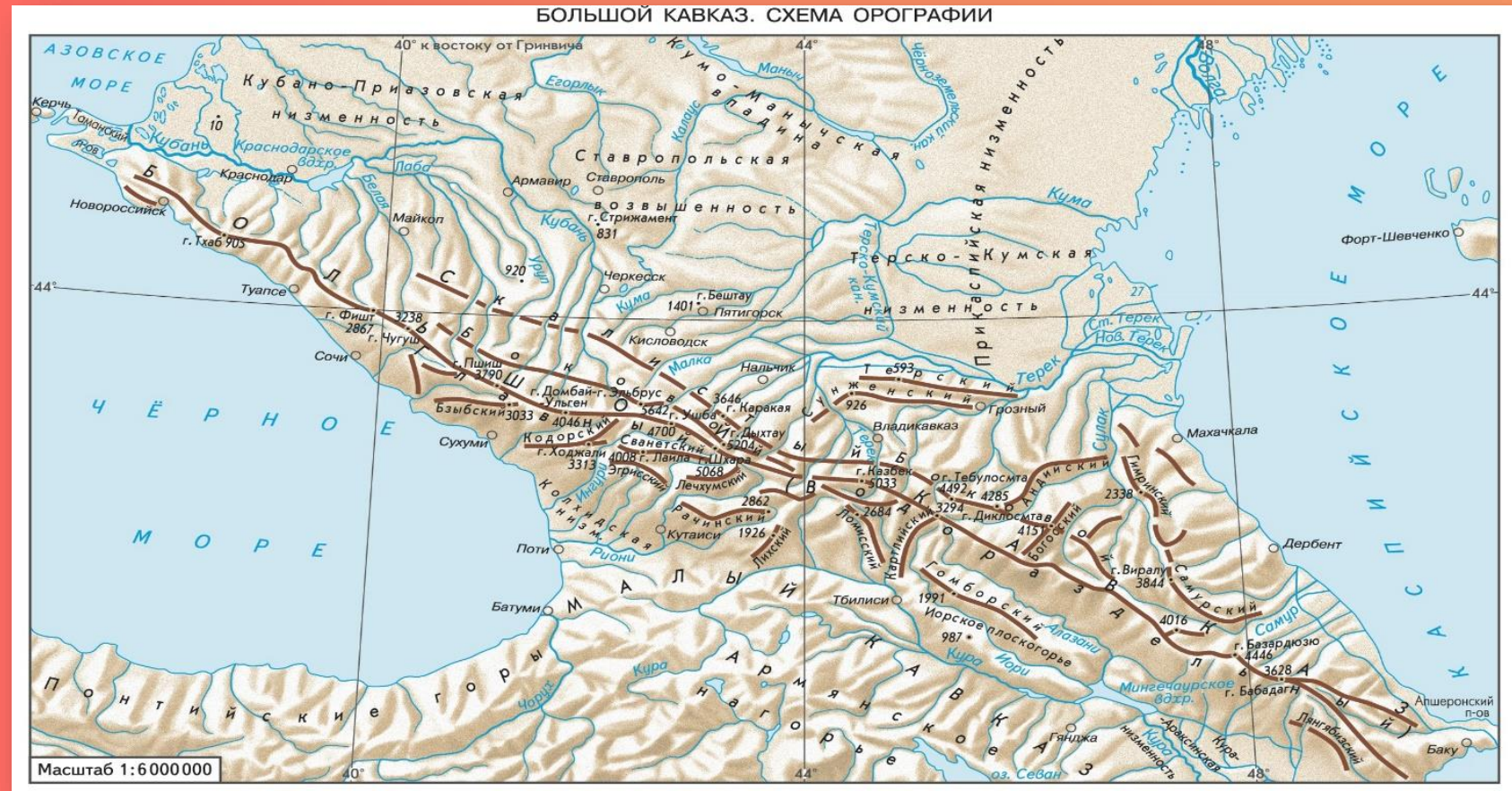

Название города-курорта Пятигорска, было дано ему в честь пяти гор-лакколитов, которые находятся здесь



- Какие города находятся в пределах Прикубанской низменности?
- Какие города расположены на Ставропольской возвышенности?

1 Это несколько параллельных горных хребтов, высота которых растёт при движении к югу

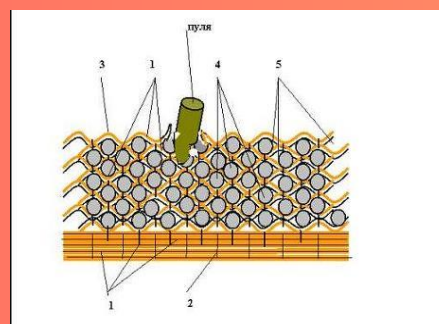
2 Главный хребет имеет три вершины более 5 км: (...), (...) и (...) – самая высокая точка Российской Федерации







- 1 На Равнинах Предкавказья ведется добыча нефти и природного газа
- 2 В горах добываются свинцово-цинковые руды
- 3 Важны месторождения молибдена, который используется в военной промышленности для получения броневой стали



# БАРХАН САРЫКУМ

Это крупнейший песчаный бархан в России, расположенный в Республике Дагестан. Имея длину приблизительно 3 километра и площадь 1175 га, высота самой высокой около 262 метров. Именно в этих ландшафтах снимали фильм «Белое солнце пустыни»





# ФИНАЛЬНЫЕ ВОПРОСЫ

- Где располагаются Кавказские горы? **1**
- На какие 5 частей делится Кавказ? **2**
- Что называется лакколитами? **3**
- Чем является и как называется высшая точка Кавказа? **4**
- Какой водоем поднятия Кавказа отрезали от Мирового океана? **5**
- Какие полезные ископаемые добывают на Кавказе? **6**
- Что отделяет Кавказ от Восточно-Европейской равнины? **7**