



ЭКОНОМИКА ПОВОЛЖЬЯ

- Как называется самая длинная река Европы?
- Какие названия ранее носил Волгоград?
- Каковы ключевые особенности ГЭС?



СОСТАВ ПОВОЛЖСКОГО РАЙОНА




РЕСПУБЛИКА
ТАТАРСТАН
(Казань)

УЛЬЯНОВСКАЯ
ОБЛАСТЬ
(Ульяновск)

САМАРСКАЯ
ОБЛАСТЬ
(Самара)

ПЕНЗЕНСКАЯ
ОБЛАСТЬ
(Пенза)



САРАТОВСКАЯ
ОБЛАСТЬ
(Саратов)

ВОЛГОГРАДСКАЯ
ОБЛАСТЬ
(Волгоград)

АСТРАХАНСКАЯ
ОБЛАСТЬ
(Астрахань)

РЕСПУБЛИКА
КАЛМЫКИЯ
(Элиста)



Границы


- государственные
- субъектов Российской Федерации
- природно-хозяйственных регионов

© ООО «Фоксфорд»

РЕЙТИНГ РЕГИОНОВ ПОВОЛЖЬЯ ПО ВРП

ВРП – Валовый Региональный Продукт. Он показывает стоимость произведенных товаров и услуг в пределах конкретного региона жителями или компаниями этого региона

МЕСТО	ИЗМЕНЕНИЯ ЗА 5 ЛЕТ	СУБЪЕКТ ФЕДЕРАЦИИ	ВРП (млрд. руб.)
6	=	Республика Татарстан	3 454
10	↑1	Самарская область	1 122
28	↓2	Волгоградская область	1 051
31	↓1	Саратовская область	1 005
46	↓2	Астраханская область	657
50	↓1	Пензенская область	537
53	↓1	Ульяновская область	498
81	=	Республика Калмыкия	100



Показатель ВРП на душу населения учитывает среднее количество тысяч рублей в год на 1 человека



МЕСТО	ИЗМЕНЕНИЯ ЗА 5 ЛЕТ	СУБЪЕКТ ФЕДЕРАЦИИ	ВРП (тыс. руб.)
15	=	Республика Татарстан	888
30	↑2	Самарская область	675
31	↓11	Астраханская область	661
58	↓5	Волгоградская область	427
59	↓1	Саратовская область	422
60	↓1	Пензенская область	418
61	↑2	Ульяновская область	411
66	↓1	Республика Калмыкия	371

ЭГП ПОВОЛЖСКОГО РАЙОНА

ПЛЮСЫ

Пограничный (Казахстан)
 Расположен рядом с развитым районом (Центральная Россия)
 Через район проходят крупные транспортные магистрали

МИНУСЫ

Не имеет выхода к Мировому океану

ЭГП ОЧЕНЬ БЛАГОПРИЯТНОЕ



ОСВОЕНИЕ ПОВОЛЖСКОГО РАЙОНА





До середины XVI века на этих землях располагались Казанское и Астраханское ханства, лишь после завоевания которых эта территория стала частью России. Территория развивалась благодаря выгодному ЭП между Центральной России и южными соседями. На Волге появляются города Самара, Саратов и Царицын. Позже Екатерина II приглашает своих соотечественников немцев заселить данные территории. В советские времена здесь даже была создана АССР Немцев Поволжья. В XX веке здесь находят нефть, строят заводы, на Волге сооружается каскад ГЭС и процветают водоёмкие производства



- Что называется каскадом ГЭС?

- 1 В пределах территории наблюдается смена возвышенностей (на севере) и низменностей (на юге)
- 2 Волга является условным разделом для климата: зимы к востоку от неё менее снежные и более холодные
- 3 В пределах района с севера на юг сменяются леса, лесостепь, степь и полупустыня в прибрежной зоне Каспийского моря



ОРОШАЕМОЕ ЗЕМЛЕДЕЛИЕ



Из-за повышенной засушливости климата в южном Поволжье распространено орошаемое земледелие, когда осуществляется искусственный полив сельскохозяйственных угодий.



- Какими полезными ископаемыми богата территория Поволжья?



- 1 В регионе достаточно нефти (Татарстан, Самарская область), соли (озёра Эльтон и Баскунчак)
- 2 Одно из крупнейших газоконденсатных месторождений располагается в Астраханской области
- 3 Центральное Поволжье благоприятно для развития сельского хоз-ва; здесь значительны водные ресурсы
- 4 Лесные ресурсы имеются только на севере региона



КРУПНЕЙШИЕ ГОРОДА ПОВОЛЖСКОГО РАЙОНА




КАЗАНЬ (1 314 000)



САМАРА (1 163 000)



ВОЛГОГРАД (1 025 000)




САРАТОВ (913 000)



НАСЕЛЕНИЕ ПОВОЛЖСКОГО РАЙОНА



- 1 В пределах территории живут 16,5 млн человек (31 человек на 1 км²)
- 2 Уровень урбанизации составляет РФ 74% (3 города-миллионера)
- 3 В национальном составе резко преобладают русские (75%), но велика доля татар, а также проживают чувашаи, казахи, мордва и калмыки
- 4 Среди народов региона распространены все Мировые религии: христианство (русские), ислам (татары), буддизм (калмыки)



Это новый город в Верхнеуслонском районе Республики Татарстан, город-спутник Казани, входящий в её агломерацию. Был основан в 2012-м году. В нём расположены Университет Иннополис и особая экономическая зона «Иннополис».



Ilya Varlamov | varlamov.ru

ФИНАЛЬНЫЕ ВОПРОСЫ



- 1 Какие регионы входят в состав Поволжского района?
- 2 Каковы плюсы ЭГП Поволжского района?
- 3 Какими ресурсами богата территория Поволжья?
- 4 Какова численность населения Поволжского района?
- 5 Какие народы являются коренными на территории Поволжья?
- 6 Каков уровень урбанизации данной территории?
- 7 Назовите крупнейшие города в пределах Поволжья