

Россия в современном мире

Преподаватель: Шенюк Кирилл Сергеевич
Методист: Быковских Мария

Сегодня на уроке мы

Определим место России в мировой политике

Вспомним особенности населения России

Разберёмся, какую роль играет Россия в мировом хозяйстве



В мировой политике

Как географическое положение определяет специфику политического развития страны?



Правда или ложь

Какие высказывания о России являются правдивыми, а какие — ложными?

1.	Расположена в двух частях света	п	л
2.	Входит в состав «Большой двадцатки»	п	л
3.	У России 20 стран-соседей	п	л
4.	Входит в состав «Большой семёрки»	п	л
5.	Действующий член Совета Безопасности ООН	п	л



Правда или ложь

1. Расположена в двух частях света

П

2. Входит в состав «Большой двадцатки»

П

3. У России 20 стран-соседей

Л

4. Входит в состав «Большой семёрки»

Л

5. Действующий член Совета Безопасности ООН

П



Сколько стран-соседей у России на самом деле



5



Групповая работа

Географическое положение России



У России 18 стран-соседей первого порядка.

Общая протяжённость государственных границ — около 61 тыс. км (36% сухопутных границ и 64% — морских).

на 1 января 2022 года

Для сравнения: протяжённость экватора 40 076 км.



Города России поддерживают дружеские связи с сотнями городов мира. Как называют такие города

6



Групповая работа



Вопрос на засыпку!

В состав каких международных организаций **не входит** Россия?



ООН



ШОС



ОПЕК



МВФ

BRICS

БРИКС



ВТО



Россия в международных организациях




ООН



ШОС



 ОПЕК



МВФ

BRICS

БРИКС



WORLD TRADE
ORGANIZATION

ВТО



Положение России в двух частях света

Западный макрорегион

Восточный макрорегион

Отличаются друг от друга природными ресурсами

Исторические особенности освоения и заселения

Разный уровень экономического развития

Развитие социально-экономических отношений со странами зарубежной Европы

Развитие социально-экономических отношений со странами зарубежной Азии



Какой транспортный путь становится связующим звеном между странами Европы и Азии



9

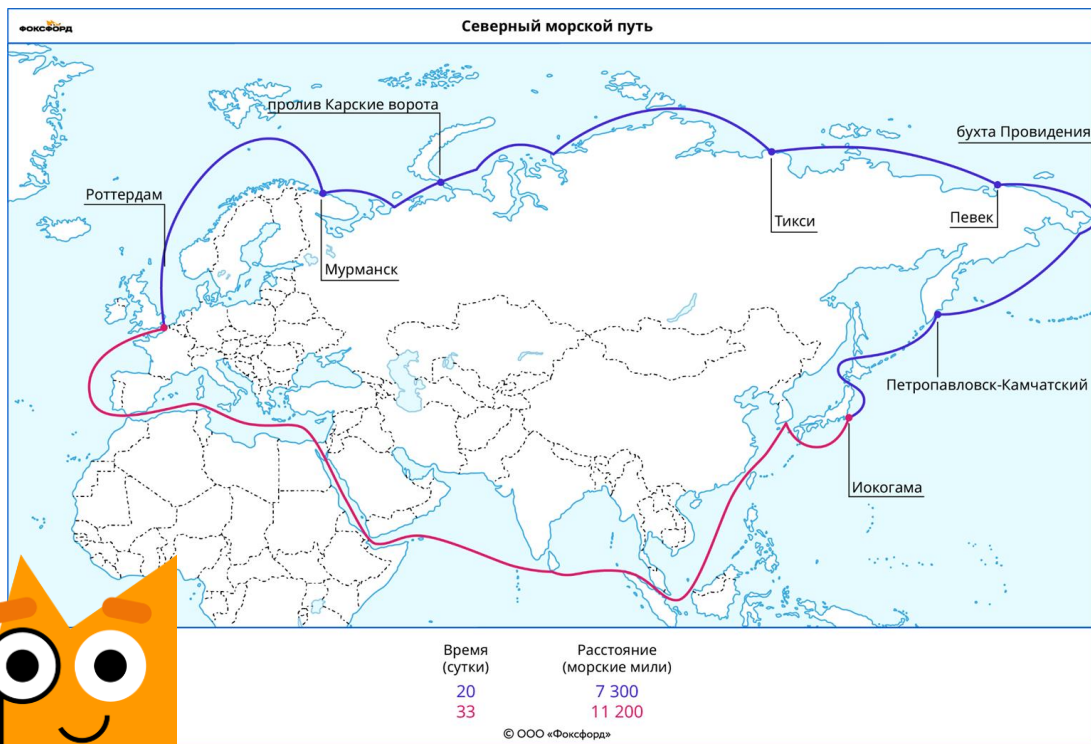


Групповая работа

Северный морской путь с 1991 года открыли для международного судоходства

В связи с таянием льдов он становится всё более привлекательным для иностранных компаний, заинтересованных в более быстрой доставке своих грузов.

С 2022 года иностранные суда смогут заходить во внутренние морские воды России только с разрешения, полученного заранее.




Какие меры, предпринятые некоторыми странами в отношении России, усложняют работы Северного морского пути



Тонкости дипломатии

В список входят страны, которые ввели санкции против России

Поэтому сделки с компаниями и гражданами из недружественных России стран одобряются специальной комиссией по контролю за осуществлением иностранных инвестиций



Утвержден
распоряжением Правительства
Российской Федерации
от 5 марта 2022 г. N 430-р

ПЕРЕЧЕНЬ ИНОСТРАННЫХ ГОСУДАРСТВ И ТЕРРИТОРИЙ, СОВЕРШАЮЩИХ В ОТНОШЕНИИ РОССИЙСКОЙ ФЕДЕРАЦИИ, РОССИЙСКИХ ЮРИДИЧЕСКИХ ЛИЦ И ФИЗИЧЕСКИХ ЛИЦ НЕДРУЖЕСТВЕННЫЕ ДЕЙСТВИЯ

Список изменяющих документов
(в ред. распоряжений Правительства РФ от 23.07.2022 N 2018-р,
от 29.10.2022 N 3216-р)

Австралия
Албания
Андорра
Багамские Острова
(введено распоряжением Правительства РФ от 23.07.2022 N 2018-р)
Великобритания (включая коронные владения Британской короны и Британские заморские территории)
(в ред. распоряжения Правительства РФ от 29.10.2022 N 3216-р)
Государства - члены Европейского союза
Исландия
Канада
Лихтенштейн
Микронезия
Монако
Новая Зеландия
Норвегия
Республика Корея
Сан-Марино
Северная Македония
Сингапур
Соединенные Штаты Америки
Тайвань (Китай)
Украина
Черногория
Швейцария
Япония

Из распоряжения Правительства РФ
от 05.03.2022 N 430-р (ред. от 29.10.2022)

Особенности природы

Вспомним особенности природы России
и определим, какие из них становятся
препятствием для развития хозяйства



Россия — северная страна

Только 13% земельного фонда
использованы под
сельскохозяйственные нужды

На большей части территории
холодная или очень холодная зима
и короткое лето



Последствия оттаивания многолетней
мерзлоты

75% территории расположено в зоне
распространения многолетней
мерзлоты



Это требует существенного
увеличения затрат на освоение
обширных северных территорий
и обеспечение достойного уровня
жизни проживающего там
населения



Природные богатства

Водные ресурсы

Россия входит в группу стран мира наиболее обеспеченных водными ресурсами

Минеральные ресурсы

20% мировой добычи газа, 13% — нефти, около 11% суммарно угля и урана, 23% — титана, более 20% — никеля, 19% — калия, 9% — кобальта

Лесные ресурсы

Первое место в мире по размерам лесной площади

В каком водном объекте сосредоточено 25% мировых запасов пресной воды



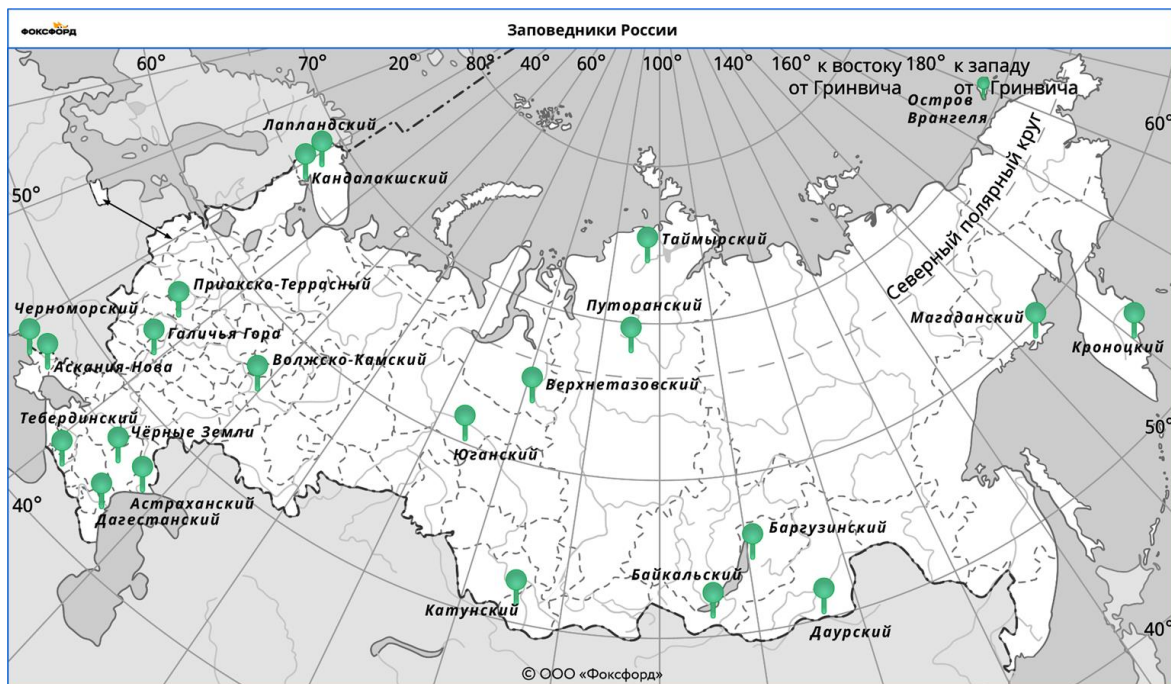
Какая хвойная порода занимает наибольшую площадь



Роль России в сохранении биоразнообразия Земли

Более 13% территории и акватории страны приходится на долю особо охраняемых природных территорий (ООПТ)

30 объектов входят в список Всемирного наследия ЮНЕСКО



Можете привести примеры таких объектов



В населении мира

Какое место в мире занимает Россия? Почему важно избегать снижения численности населения?



Население в России

Занимает 9 место в мире — 146 млн человек

С 1992 по 2012 год происходила депопуляция, то есть сокращение численности населения в связи с экономическим кризисом

В 2014 году население увеличилось на 2 млн человек в связи с присоединением Республики Крым

Население страны — главный производитель и потребитель материальных и культурных благ, поэтому важно препятствовать его сокращению

Средняя плотность населения ($8,5 \text{ чел/км}^2$) — почти в шесть раз меньше общемирового показателя



Для положительного прироста населения необходимо, чтобы в семье было три-четыре ребёнка




В мировом хозяйстве

Почему роль российской экономики в мировой не очень велика? Какие отрасли можно назвать отраслями специализации России?



Внимание, вопрос!

По производству каких видов продукции или добыче полезных ископаемых Россия входит в первую десятку стран мира?



Производство
удобрений



Выработка
электроэнергии



Производство
автомобилей



Сбор зерновых



Добыча нефти и газа



Выплавка стали



В десятке

Вид продукции	Место России	Страны, опережающие Россию по производству данного вида продукции
Производство минеральных удобрений	4	Китай, США, Индия
Выплавка стали	5	Китай, Япония, США, Индия
Добыча нефти	2	Саудовская Аравия
Добыча природного газа	2	США
По сбору зерновых	6	Китай, США, Индия, Индонезия, Бразилия
Производство электроэнергии	4	Китай, США, Индии



Какие отрасли можно назвать отраслями, определяющими роль России в мировой экономике



Главные отрасли специализации России

Добыча природных ресурсов



газа, нефти, угля, чёрных и цветных металлов


Обрабатывающая промышленность



производство чугуна, стали, пиломатериалов, минеральных удобрений, продукции агропромышленного комплекса



С какими странами выстроены основные торговые отношения России



Основные торговые партнёры России

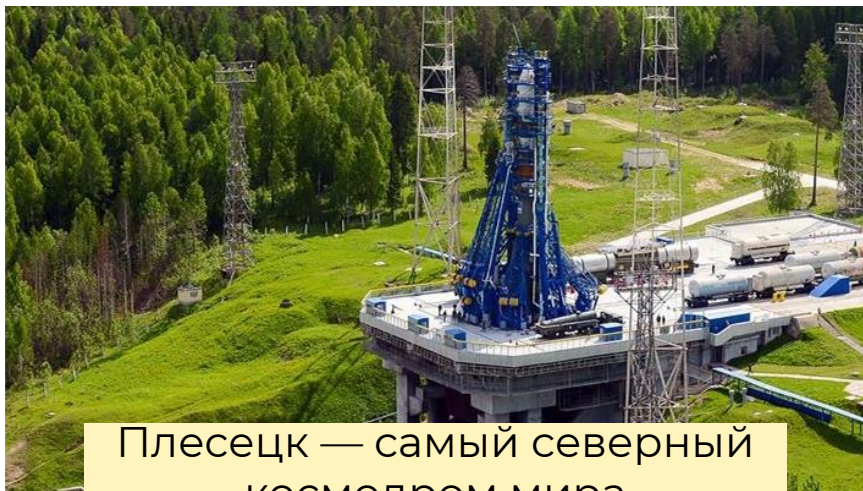
К началу 21 века было характерно развитие торговых отношений со странами Европы

Тесные торговые связи со странами СНГ


Перспективы внешнеэкономической деятельности России связаны с усилением торговых отношений со странами Азиатско-Тихоокеанского региона



Космические планы



Плесецк — самый северный космодром мира



Байконур

Космодромы России:

Капустин Яр (1946 г.), Плесецк (1957 г.), Ясный (2006 г.), Восточный (2011 г.)

Большинство российских космических запусков происходят с международного космодрома Байконур, построенного в 1955 г. на территории Казахской Советской Социалистической Республики, входившей тогда в состав СССР. Космодром Байконур до 2050 г. арендует Россия.



Проблемные зоны экономики России

Доля России в мировой торговле составляет около 1,7%.

1 Слабое развитие высокотехнологичных отраслей, «утечка умов»

2 Топливо-сырьевой уклон экономики России

3 Низкий уровень конкурентоспособности

4 Сильные территориальные диспропорции в заселённости и освоении территории




Подведём итоги

Особенности географического положения России определяют специфику её экономического и политического развития.

Россия входит в десятку стран с максимальной численностью населения.

Численность населения страны сокращается, поэтому проводится демографическая политика.



Россия является членом многих международных организаций. Дипломатические отношения с некоторыми странами осложняют развитие экономики страны.

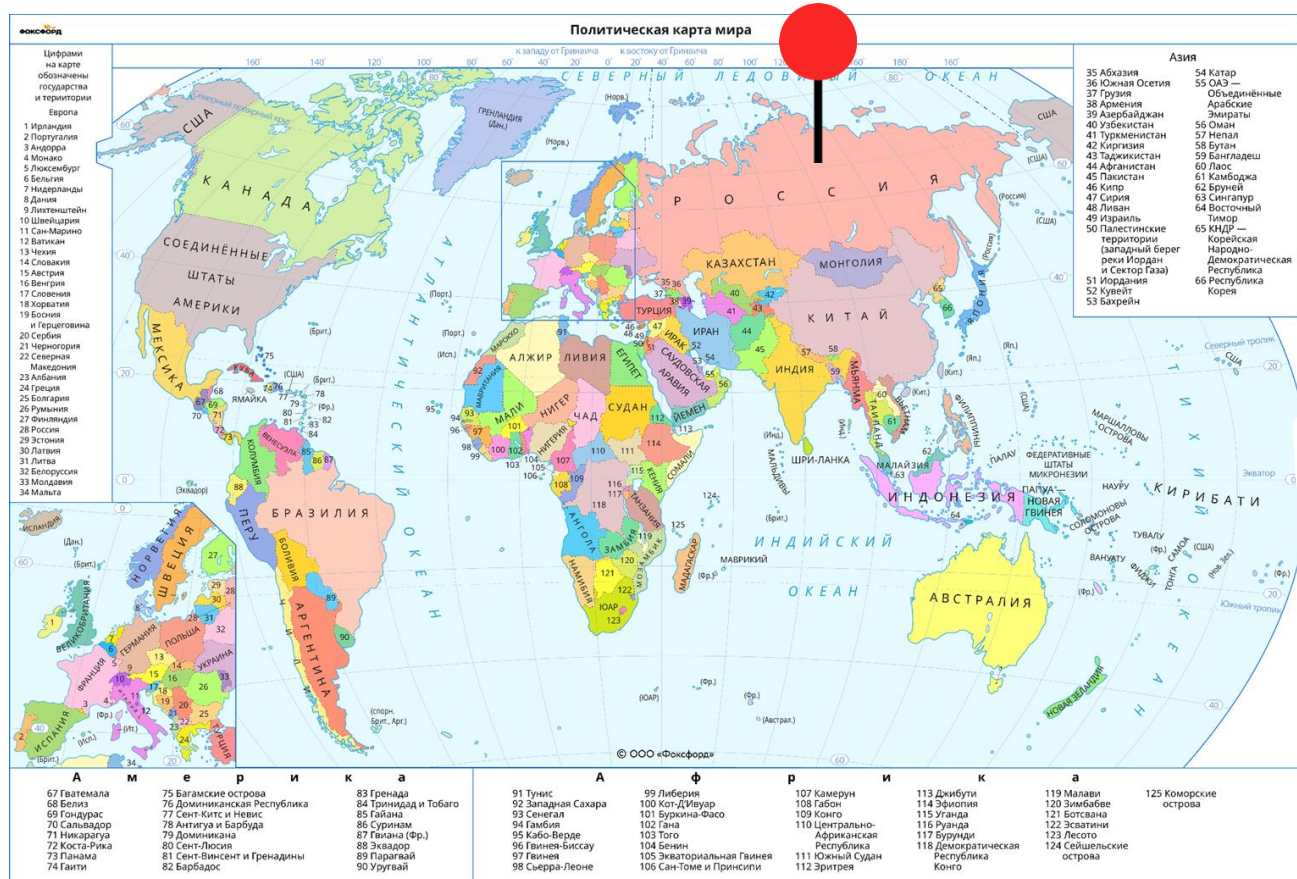
Большая территория определяет положение страны в суровых климатических условиях, которые усложняют процесс развития экономики.

Роль России в международном разделении труда во многом определяется экспортом продукции добывающих отраслей промышленности (нефти, газа, угля, руд, металлов).



Что дальше?

- Россия находится на 9-м месте по объёму ВВП. Страна со схожим ЭГП не намного её обгоняет по этому показателю. О какой стране речь?
- Как вы думаете, что нам предстоит изучить?



Домашнее задание

Представлено подборкой интерактивных заданий и состоит из 2-х частей:



Задания на закрепление полученных знаний



Помогут вам лучше подготовиться к аттестации

Задания углублённого уровня



Помогут вам узнать много нового



Использованные источники

[Источник фотографии провала многолетней мерзлоты](#)

[Источник фотографии дипломатической встречи Китая и России](#)


[Космодромы России](#)






КАК ВЫ ОЦЕНИВАЕТЕ УРОК?

Помогите нам сделать для вас
уроки ещё лучше!
Заполните форму обратной связи



ФОКСФОРД



**ДО СВИДАНИЯ!
УВИДИМСЯ НА СЛЕДУЮЩЕМ
УРОКЕ**