



ВОСТОЧНО- ЕВРОПЕЙСКАЯ РАВНИНА


- Какие природные зоны встречаются на Русской равнине?
- Что называется циклоном?

- 1 На Русской равнине представлен почти полный набор природных зон от тундры до пустыни
- 2 Из-за своих огромных размеров в пределах России территорию равнины можно разделить на три части с разной природой

Европейский Север

Центральная Россия

Поволжье



АЛМАЗЫ АРХАНГЕЛЬСКОЙ ОБЛАСТИ



Не так давно русскими геологами к северу от Архангельска на берегу Белого моря было обнаружено месторождение алмазов. Это месторождение носит имя Михаила Ломоносова



- Где еще в нашей стране добывается много алмазов?
- Какие формы рельефа создает деятельность ледника?


1. ЕВРОПЕЙСКИЙ СЕВЕР



1 На северо-западе в пределах Кольско-Хибинской территории (район Балтийского щита) рельеф создан деятельностью ледника

2 Двинско-Печорская территория – плоская равнина осадочных пород

3 Здесь распространены тундры, которые к югу сменяются темнохвойной тайгой из сибирской ели



СОЛОВЕЦКИЕ ОСТРОВА



Это небольшой архипелаг в Белом море знаменит не только своей природой и одним из древнейших монастырей. Во времена СССР сюда ссылали опасных преступников, в том числе, политических заключенных. ГУЛаг – Главное Управление Лагерьей и мест заключения.



2. ЦЕНТРАЛЬНАЯ РОССИЯ



1 Занимает центральную часть Русской равнины и состоит из нескольких крупных холмистых возвышенностей до 400 метров

2 Характерны полесья – песчаные низины с высокой заболоченностью

3 Холмистый рельеф способствуют развитию оврагов, а овражная эрозия особенно сильна весной, когда талые воды активно размывают склоны



МЕЩЁРСКОЕ ПОЛЕСЬЕ



Расположено к востоку от Москвы в районе населенных пунктов Шатура и Черусти. В этой низинной части близко к поверхности подходят грунтовые воды, что и приводит к повышенной заболоченности ландшафта. Эту территорию называют «край песков, болот и сосен»



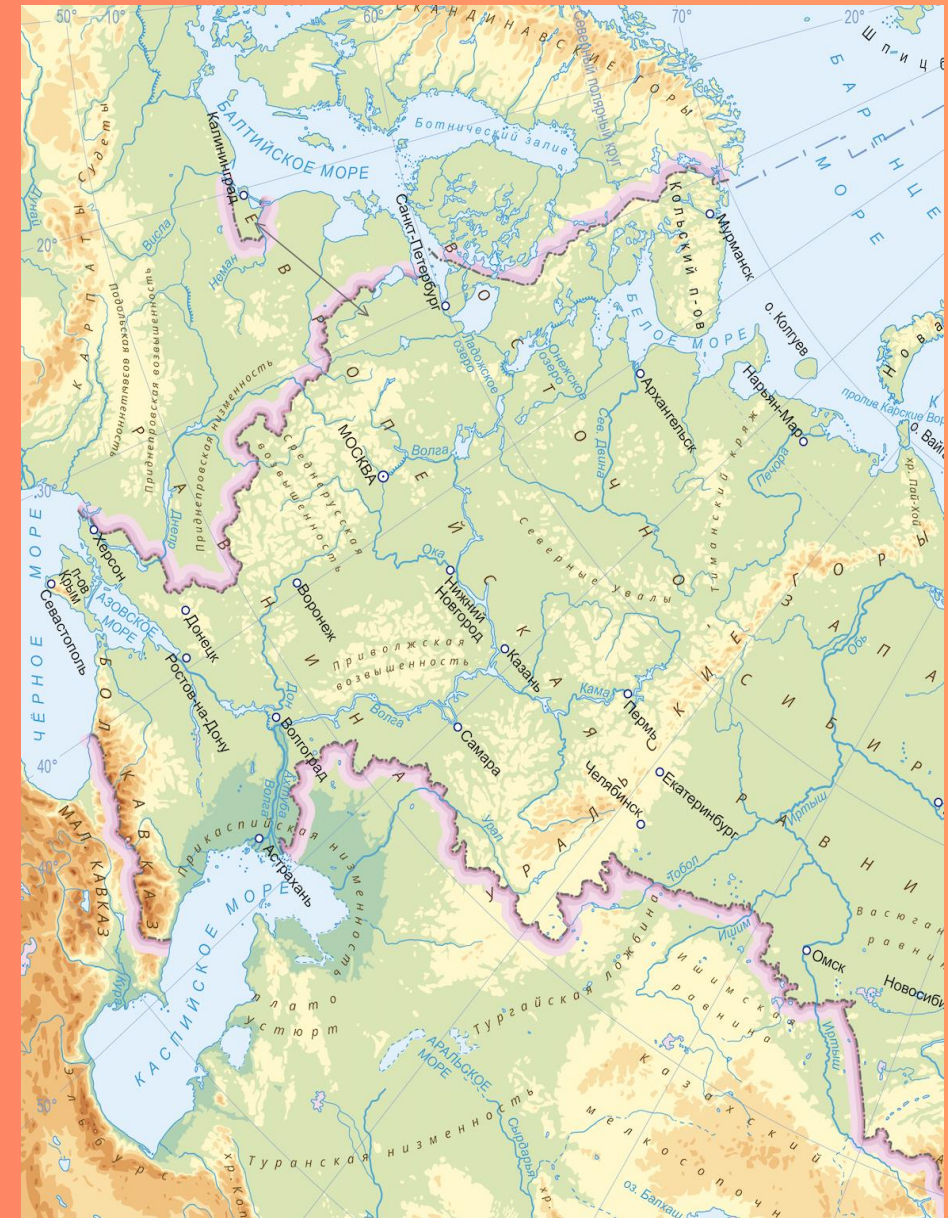


- Какие полезные ископаемые формируются в условиях полесья?
- Назовите крупнейшие реки Русской равнины

2. ЦЕНТРАЛЬНАЯ РОССИЯ



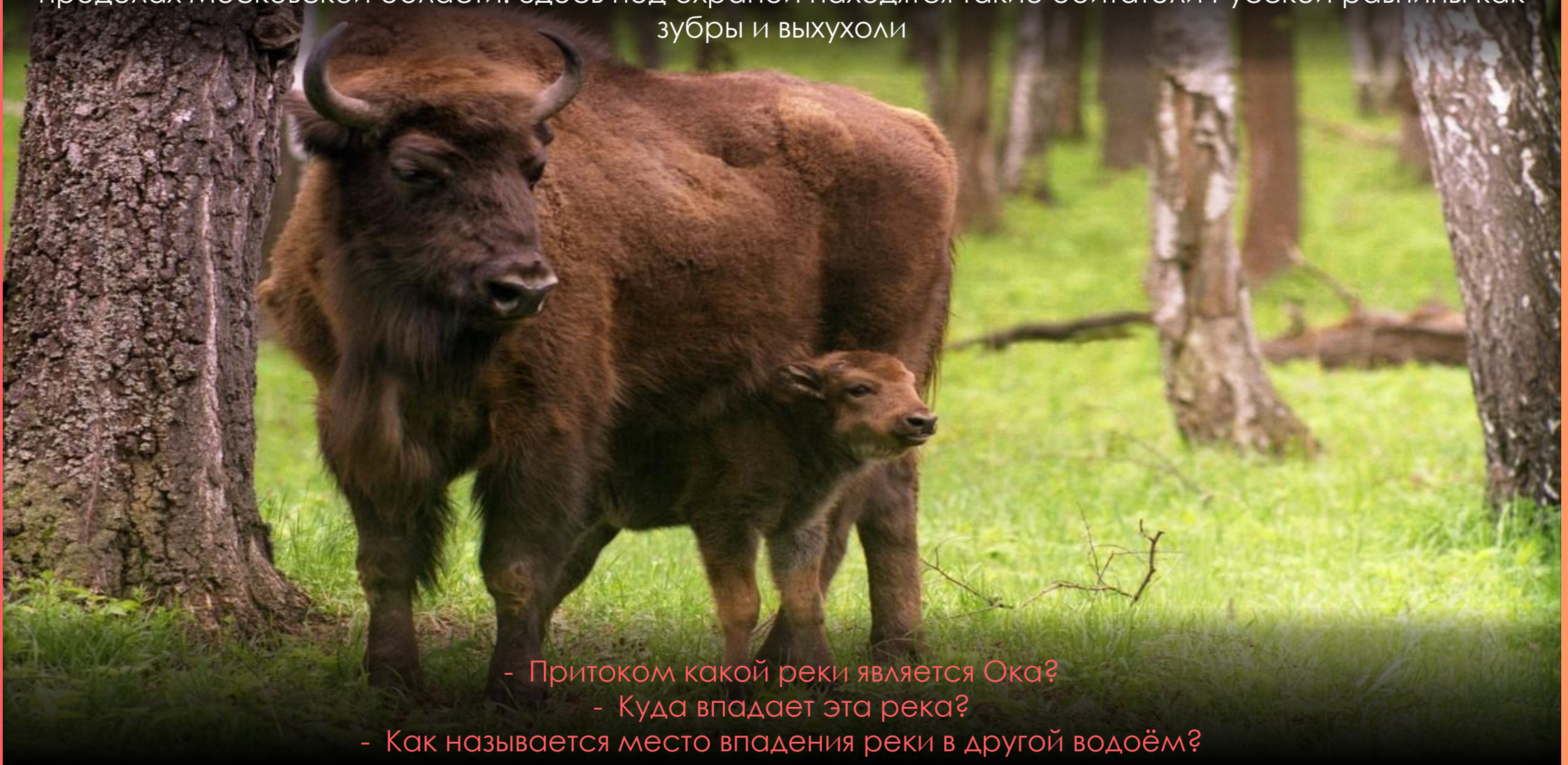
- 1 Здесь берут начало самые крупные реки Русской равнины
- 2 В пределах Центральной России сменяются зоны лесов и лесостепей
- 3 Животный мир представлен лосями, волками, медведями, лисами, зайцами и белками
- 4 Здесь находится несколько крупных заповедников



ПРИОКСКО-ТЕРРАСНЫЙ ЗАПОВЕДНИК



Это небольшой заповедник на берегу Оки. Является единственным подобным заповедником в пределах Московской области. Здесь под охраной находятся такие обитатели Русской равнины как зубры и выхухоли

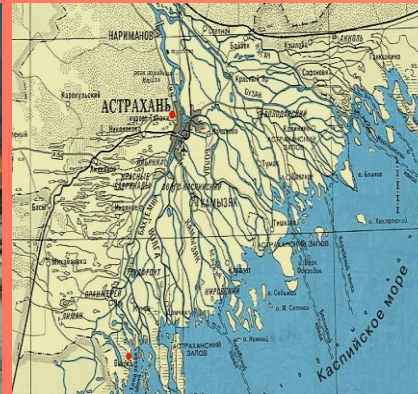


- Притоком какой реки является Ока?
- Куда впадает эта река?
- Как называется место впадения реки в другой водоём?

1 Занимает юго-восточную часть равнины, где чередуются низменности с Приволжской возвышенностью (Жигулёвские горы)

2 На самом юге равнины находится Прикаспийская низменность с полупустынным ландшафтом

3 В районе Астрахани Волга впадает в Каспий, формируя дельту, для которой характерна особенная природа



Так называется устье Волги, где река разделяется на несколько рукавов и неспешно несет свои воды в Каспийское море. Это настоящий рай для влаголюбивых растений и водоплавающих птиц. Здесь проводят лето пеликаны, розовые фламинго, а из растений даже можно встретить лотос!



ФИНАЛЬНЫЕ ВОПРОСЫ



Какие природные зоны есть на Русской равнине?

1

Где в пределах равнины добывают алмазы?

2

Какие породы деревьев составляют тайгу Русской равнины?

3

Что называется полесьем?

4

Что провоцирует возникновение оврагов в Центральной России?

5

Что называется дельтой реки?

6

В чем особенность дельты Волги?

7