



# РАЗМЕЩЕНИЕ НАСЕЛЕНИЯ РОССИИ


- В каких районах мира сосредоточено большинство населения мира?
- От чего зависит расселение человека по Земле?
- Какие условия проживания называют комфортными?

**1** Это количество человек, приходящееся на единицу площади территории

**2** Её можно рассчитать по соответствующей формуле:

$$\text{Плотность} = \frac{\text{Число населения}}{\text{Площадь}}$$

**3** В России средняя плотность населения составляет 8,5 чел/км<sup>2</sup>

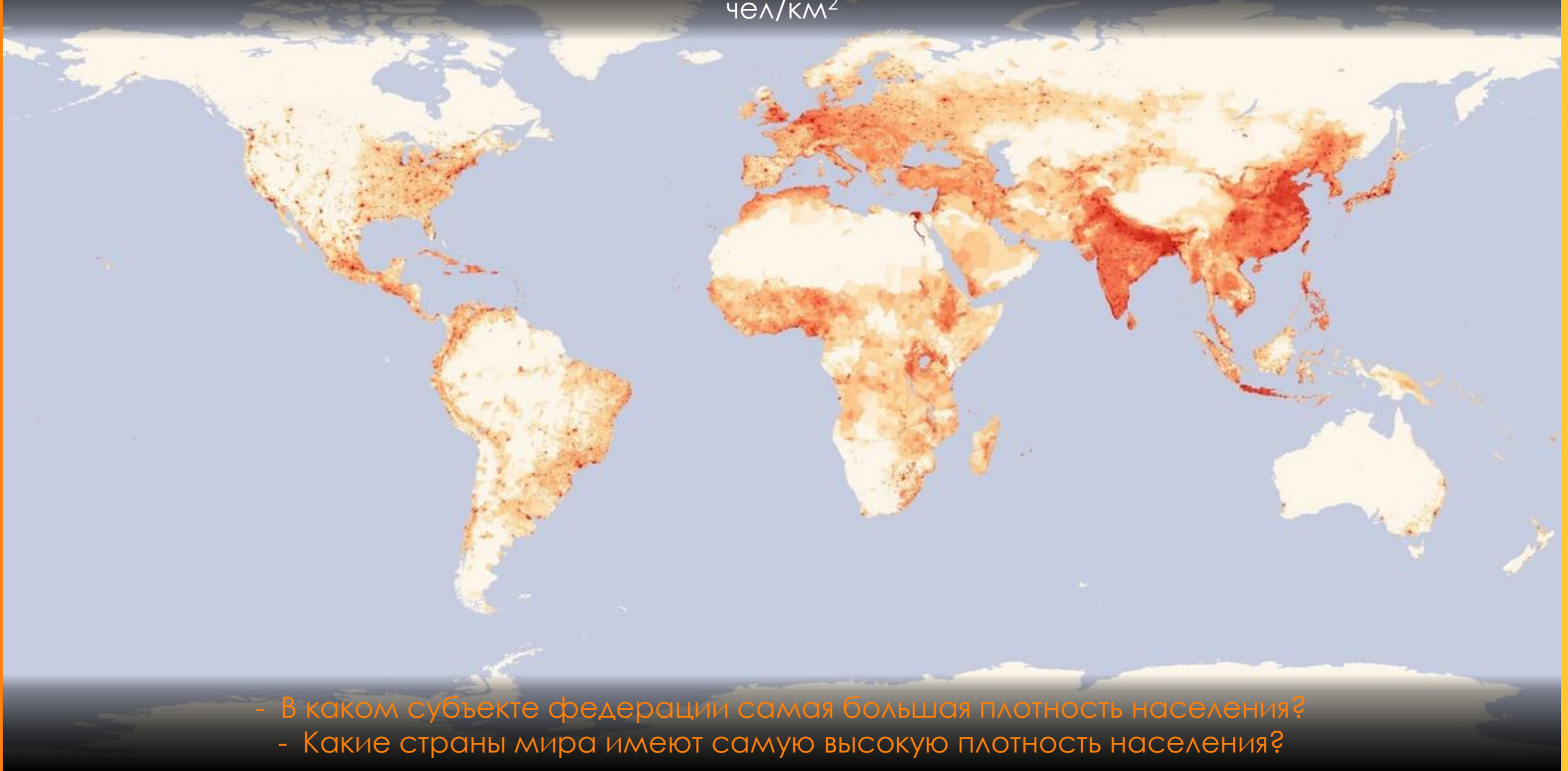




# ПЛОТНОСТЬ НАСЕЛЕНИЯ В МИРЕ



По миру средний показатель плотности населения в разы больше, чем в России и составляет 51 чел/км<sup>2</sup>



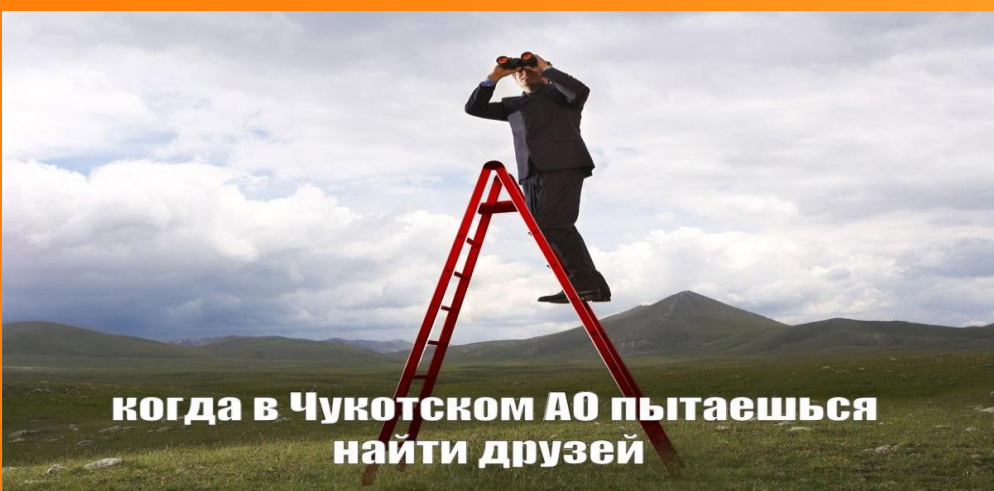
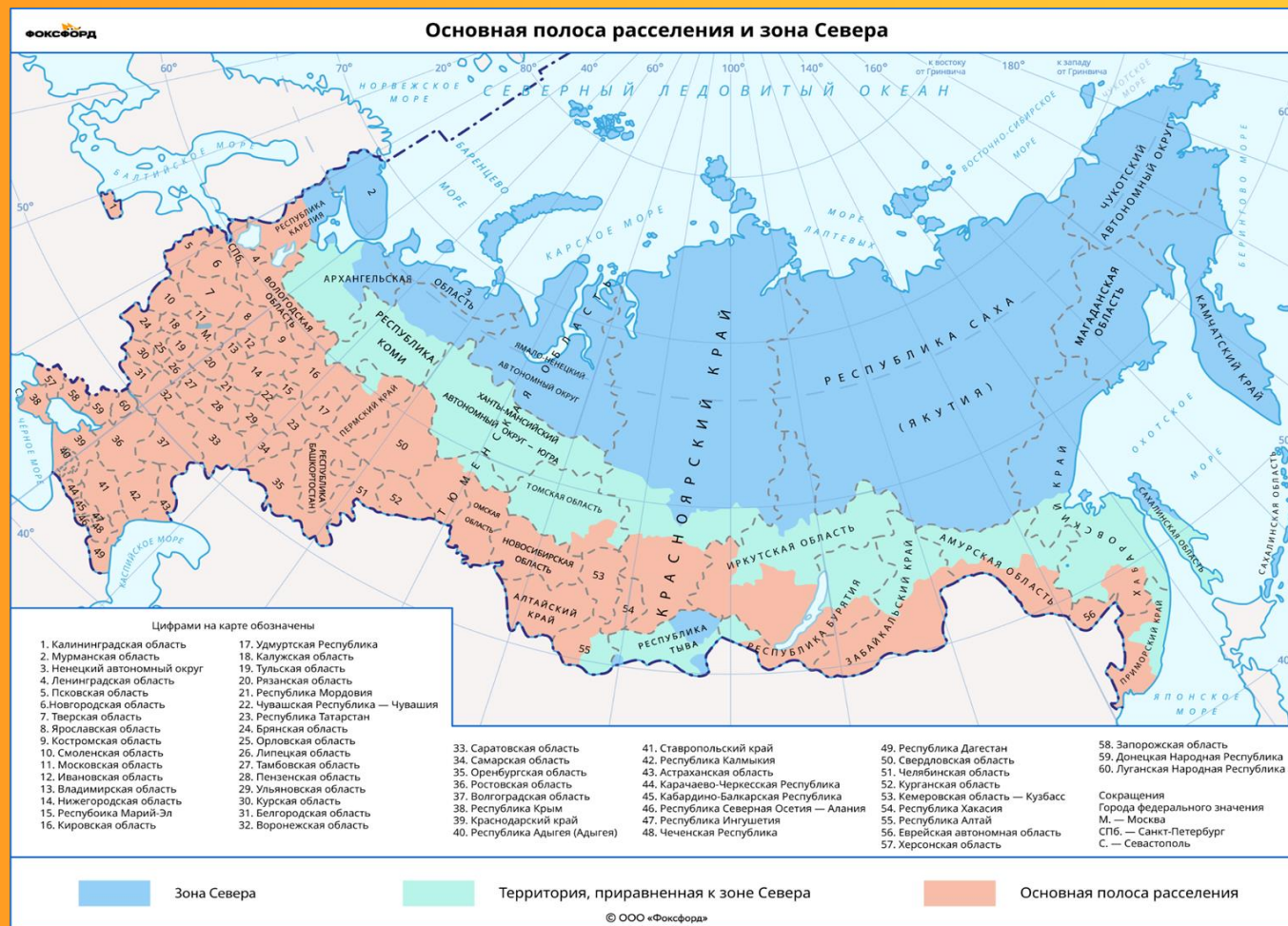
# РАЗМЕЩЕНИЕ НАСЕЛЕНИЯ

**1** 60% территории России относится к зоне неблагоприятной для проживания людей из-за особенностей рельефа и климата

**2** Традиционно же в России выделяют две зоны расселения:

**Главная полоса расселения**

**Зона Севера**




**когда в Чукотском АО пытаешься найти друзей**



# МОСКВА – ЛИДЕР ПО ПЛОТНОСТИ НАСЕЛЕНИЯ

Среди всех 89 субъектов федерации нашей страны, самая высокая плотность населения у города федерального значения Москвы! Здесь она составляет 5 114 чел/км<sup>2</sup>

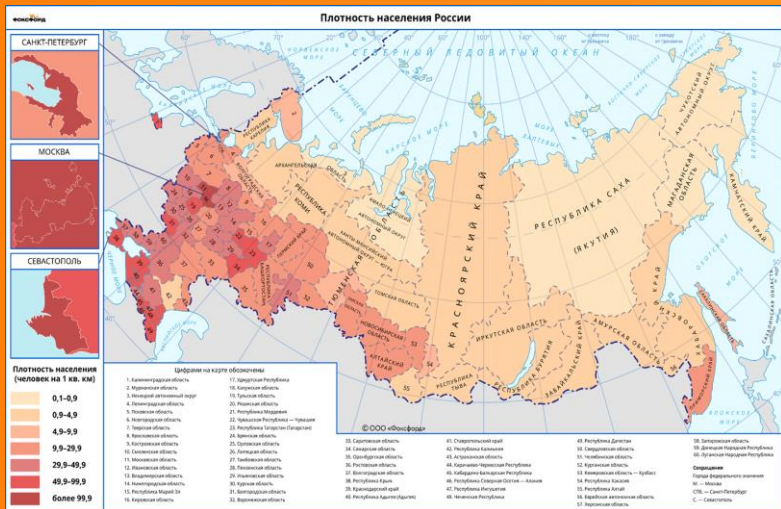


- *Сообразите, какие два субъекта федерации в этом рейтинге идут сразу за Москвой?*



# ГЛАВНАЯ ПОЛОСА РАССЕЛЕНИЯ

- 1 Занимает не больше трети площади страны, но в её пределах проживает 90% населения России
- 2 Совпадает с южной частью лесной зоны, с зоной степей и лесостепей
- 3 Здесь благоприятный климат, рельеф и почвенные условия
- 4 Средняя плотность населения в её пределах 50 чел/км<sup>2</sup>
- 5 В Московской области эта цифра и вовсе достигает 160 чел/км<sup>2</sup>







# ЧУКОТСКИЙ АО – САМАЯ НИЗКАЯ ПЛОТНОСТЬ


Именно в Чукотском автономном округе фиксируются показатели самой низкой плотности населения в России среди её всех субъектов федерации. Здесь она составляет 0,07 чел/км<sup>2</sup>



- Как вы думаете, в каких регионах России еще очень низкие показатели плотности населения?



- 1 Занимает около 70% территории России, но в ее пределах проживает не более 10% населения
- 2 Население сконцентрировано по долинам рек, вдоль транспортных магистралей и у месторождений полезных ископаемых
- 3 Здесь суровые климатические условия, тяжелый рельеф, а почва скованна вечной мерзлотой
- 4 Средняя плотность населения на этой территории менее 1 чел/км<sup>2</sup>





# КОМФОРТНОСТЬ ПРОЖИВАНИЯ В РОССИИ





# ФИНАЛЬНЫЕ ВОПРОСЫ



- 1 В чем суть показателя плотности населения?
- 2 С чем связано выделение двух зон расселения в РФ?
- 3 Какую часть площади РФ занимает главная полоса расселения?
- 4 Назовите наиболее населенные субъекты РФ
- 5 Какая часть населения живет в пределах Зоны Севера?
- 6 Какие города находятся в пределах Зоны Севера?
- 7 В каком субъекте РФ плотность населения минимальная?