

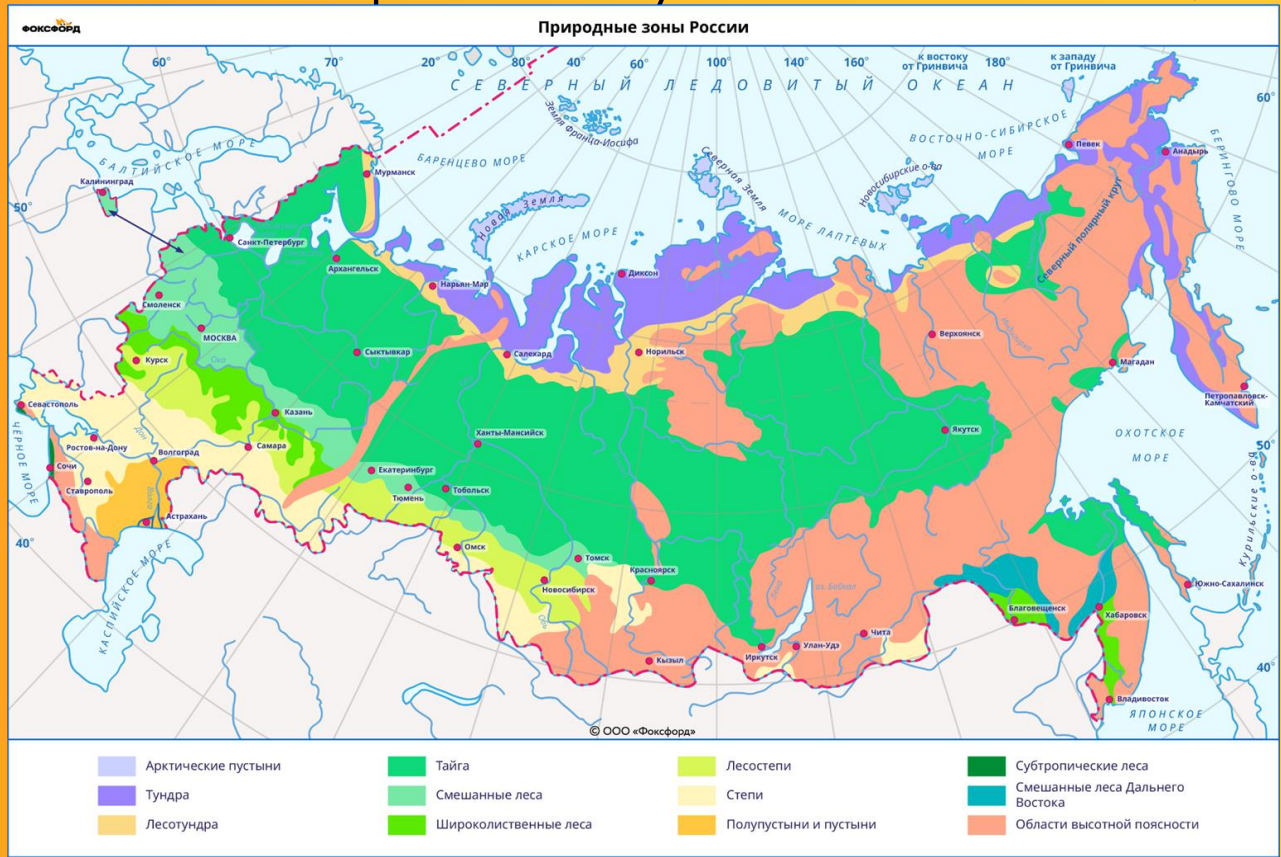


ПРИРОДНО- ХОЗЯЙСТВЕННЫЕ ЗОНЫ

- Какие виды хозяйственной деятельности вы знаете?
- Чем отличается хозяйственная деятельность древнего человека от современного хозяйствования?
- Различается ли хозяйственная деятельность в разных природных зонах?

АРКТИЧЕСКАЯ ПУСТЫНЯ

- 1 Постоянного населения на этих суровых территориях нет
- 2 На побережье Ледовитого океана есть небольшие посёлки, обслуживающие суда, идущие по Севморпути
- 3 На острове Врангеля и полуострове Таймыр действуют заповедники, где охраняются белые медведи и овцебыки



НАГУРСКОЕ – САМОЕ СЕВЕРНОЕ ПОСЕЛЕНИЕ РФ

Это самое северное поселение России, расположенное на архипелаге Земля Франца-Иосифа. Здесь находится метеостанция и аэродром и база пограничной службы ФСБ. Кроме того, здесь расположен самый северный православный храм. Постоянного населения нет, но на территории поселения всегда живет около 50 человек



- Как называется метод проживания, которым пользуются люди, работающие здесь?

1
2
3
4

Северные народы (чукчи, ненцы, эвенки) уже много лет живут в тундре и прекрасно приспособили её под свои нужды

Они занимаются оленеводством и промыслом тюленей, китов, моржей

Живут они в ярангах и чумах, а передвигаются по тундре на нартах

Открытие новых месторождений газа меняет инфраструктуру тундры



Это традиционное жилище переносной формы. Снаружи кажется небольшим шалашом, но внутри очень просторно, а небольшого костра достаточно, чтобы внутри было тепло даже в самый лютой мороз.

Кочевых народов



Юрта
Киргизия, Казахстан, Монголия



Вигвам
Северная Америка



Типи
Юг Канады, Северная Америка



Яранга
Россия, северо-восток Сибири



Иглу
Аляска, Канада, Россия (Чукотка)



- Печь, очаг, котел – 1 шт
- Центральный шест (сымзы) – 1 шт
- Основные шесты (макода ну) – 2 шт (сечение прямоугольное)
- Шесты – 25–40 шт (сосновые, длина – 5 м, сечение круглое)
- Покрывало (нюк):
- Летний чум – брезент 1 шт
- Зимний – оленьи шкуры 80 шт
- Доски для пола

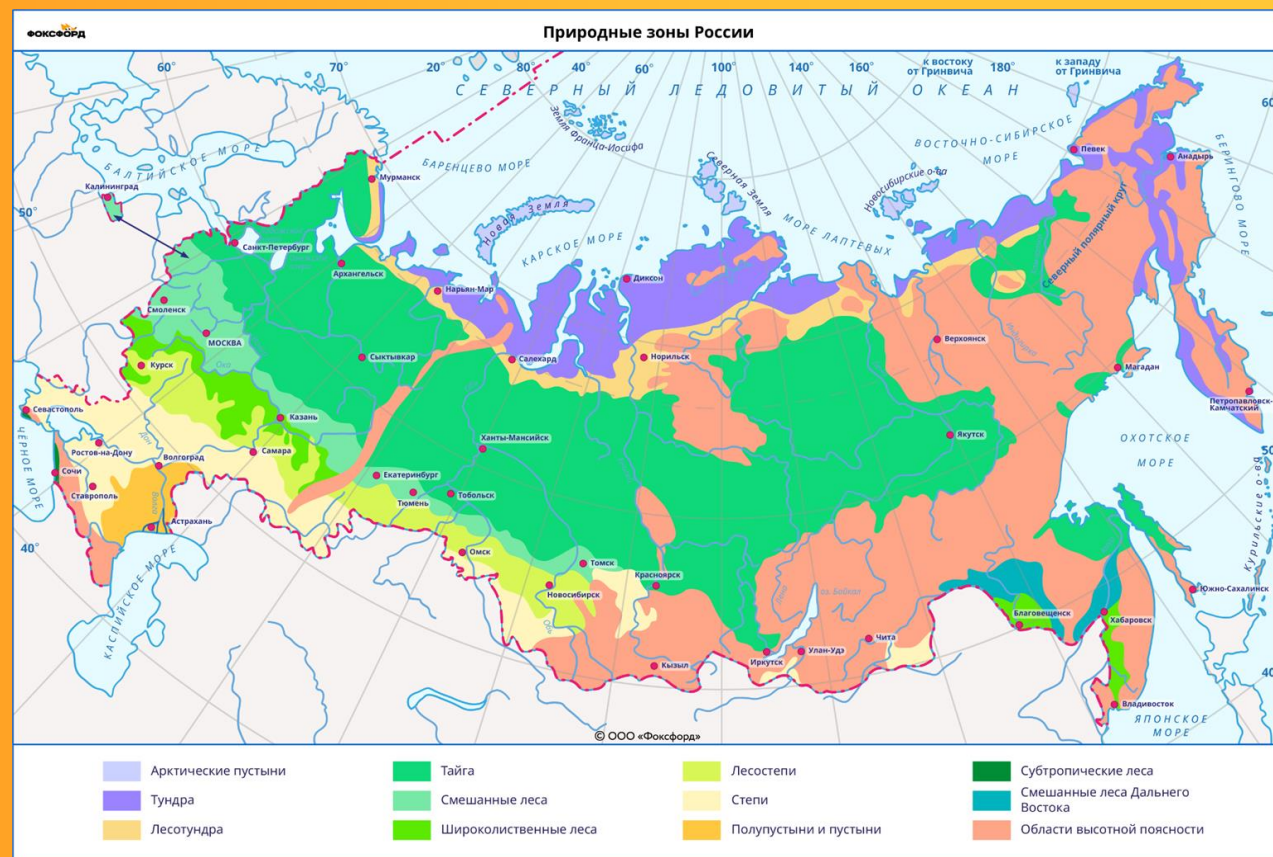
© InfoStep, www.info-step.ru, 2012

Жилище кочевых народов, занимающихся оленеводством. По коми-зырянски - `чом`, по ненецки - `мя`, по-хантыйски `нюки хот`

ЧУМ

- Какая новая инфраструктура появляется в тундре с открытием новых месторождений?

- 1 Жители этих районов традиционно занимались охотой, рыболовством, сбором грибов и ягод, а также добычей древесины
- 2 Земледелие в лесной зоне развито слабо, а животноводство хорошо
- 3 Новые города, дороги, ЛЭП строятся вместе с освоением новых месторождений этой территории



ДЕРЕВООБРАБАТЫВАЮЩАЯ ПРОМЫШЛЕННОСТЬ

Древесина – самый ценный ресурс лесной зоны России. Прежде всего, её используют как строительный материал. Однако современная лесная промышленность научилась делать из нее множество других важнейших материалов

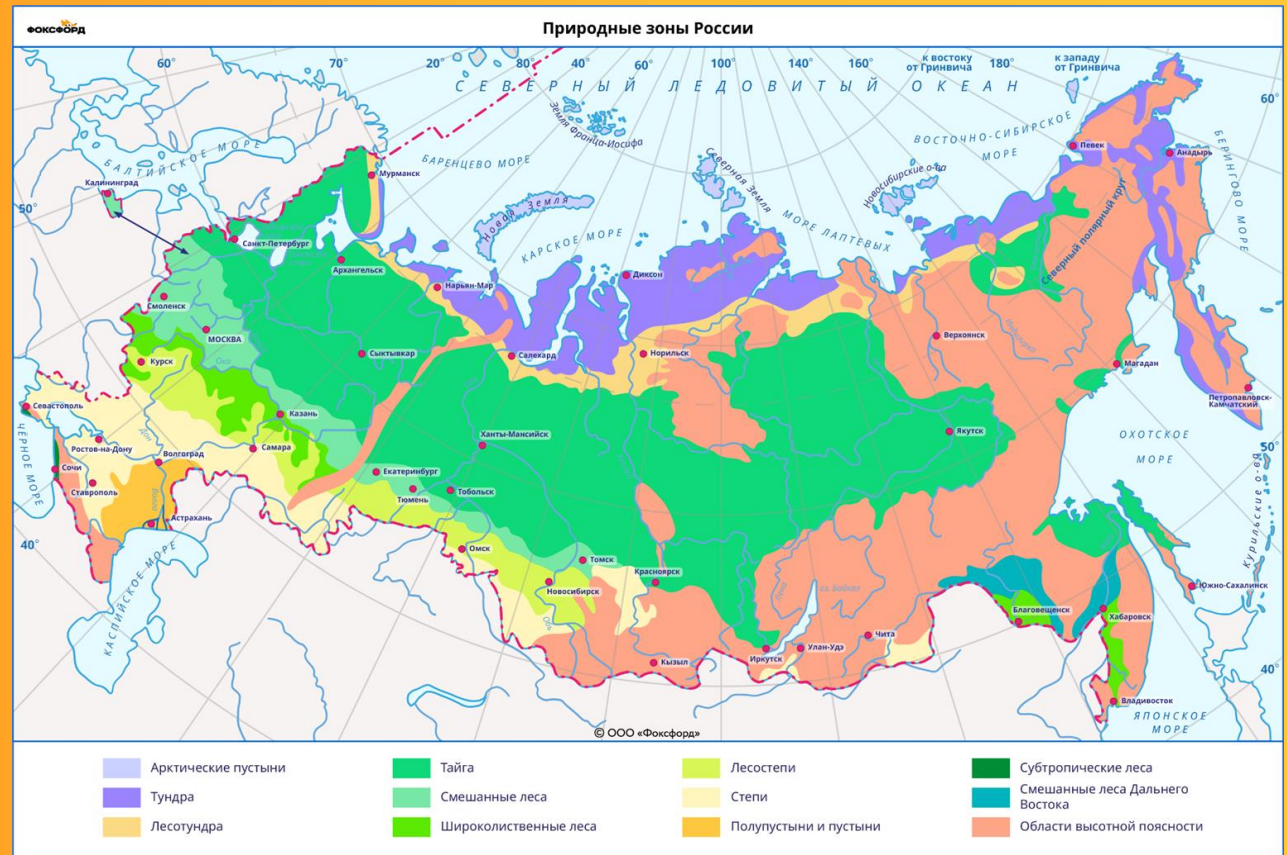


- Как вы думаете, что еще можно сделать с помощью древесины?

БЕЗЛЕСНЫЕ ЮЖНЫЕ ЗОНЫ



- 1 Степная зона – главный с/х регион РФ с чернозёмными почвами
- 2 Поверхность степи почти полностью распахана, а непригодные для земледелия участки используются под пастбища
- 3 Полупустыня благодаря сети оросительных каналов тоже занята растениеводством (пшеница, кукуруза, арбузы)



Это традиционно развитый в полупустынях России вид животноводства. Особенно, коневодство характерно для Калмыкии



- Каких еще домашних животных можно разводить в сухом климате?

- 1 На горных лугах располагаются прекрасные пастбища для овец, и коз
- 2 Животноводство – основной вид хозяйственной деятельности здесь
- 3 Если позволяет климат, то возможно выращивание с/х культур (виноград, чай)



РАЗВЕДЕНИЕ ЯКОВ



В Алтайских горах именно разведение яков является основным видом животноводства



ФИНАЛЬНЫЕ ВОПРОСЫ



Чем занимается население в пределах арктических пустынь?

1

Как называются жилища народов нашего севера?

2

Чем занимается население в пределах тундры?

3

На каком архипелаге находится самый северный населенный пункт РФ?

4

Что выращивается в зонах степей и полупустынь?

5

Чем занимается население горных районов России?

6

Каких животных разводят в степной и полупустынной зонах?

7