



РЕКИ РОССИИ

- Какая река планеты имеет наибольшую длину?
- Какая река на Земле самая полноводная?
- Что называется гидрологическим режимом реки?

- 1 По территории России протекает около 2,5 млн рек
- 2 Крупнейшими реками страны являются: Волга, Обь, Енисей, Лена и Амур
- 3 Реки России относятся к бассейнам Северного Ледовитого, Тихого, Атлантического океанов и к области внутреннего стока





РЕКИ БАССЕЙНА ЛЕДОВИТОГО ОКЕАНА

1

Этот бассейн занимает около 65% площади России

2

В Карское море между полуостровами Ямал и Гыданский впадает (...) – река с самым большим бассейном

3

Чуть восточнее течет самая полноводная река России (...)

4

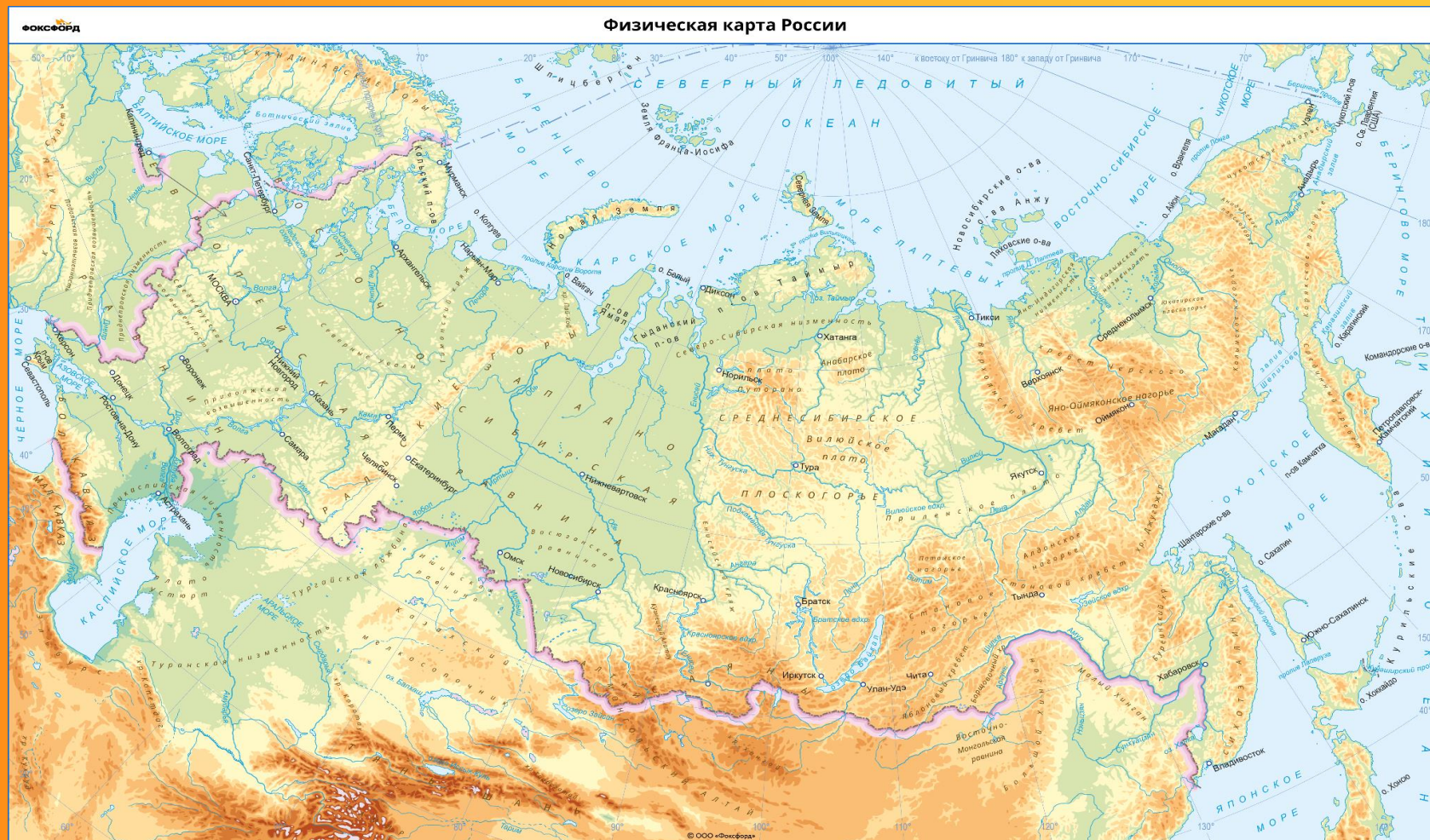
В море Лаптевых впадает вторая по длине России (...)

5

В Восточно-Сибирское море текут (...) и (...)

6

В Баренцево море впадает река (...)



ЕНИСЕЙ – САМАЯ ПОЛНОВОДНАЯ РЕКА РФ



Эта река начинается близ города Кызыл, где сливаются Большой Енисей и Малый Енисей



- Из каких источников может появляться вода в реке?

РЕКИ БАССЕЙНА ТИХОГО ОКЕАНА

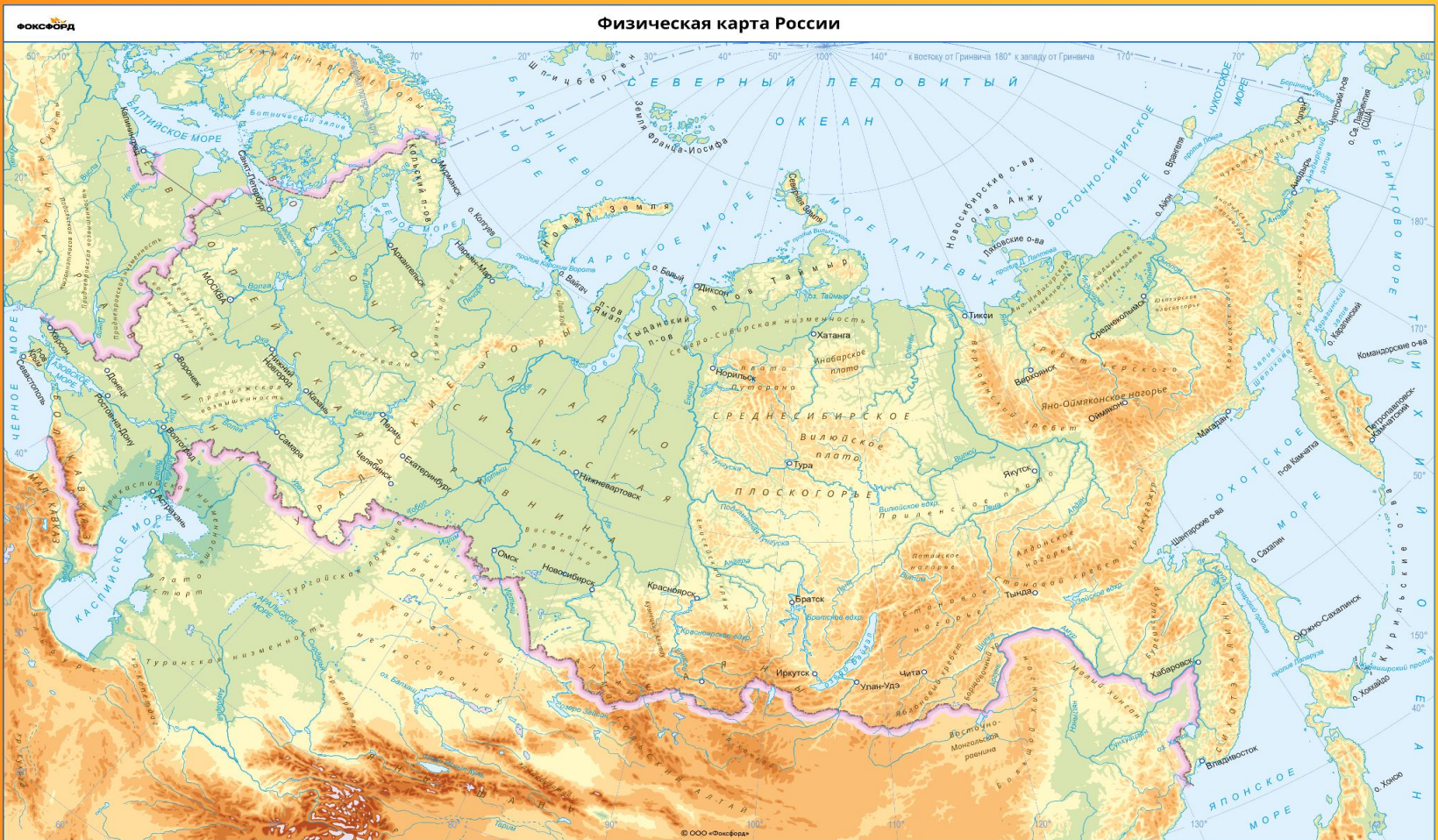
1
2
3
4

Этот бассейн занимает лишь около 20% площади России

Это обычно не самые длинные реки, стекающие с гор Дальнего Востока

На севере в Берингово море впадает речушка (...)

Южнее в Охотское море впадает крупнейшая река востока РФ (...)



СЛИЯНИЕ ШИЛКИ И АРГУНИ



Именно в этом месте появляется река Амур



- Назовите правые притоки Амура
- Назовите его левые притоки

РЕКИ БАССЕЙНА АТЛАНТИКИ



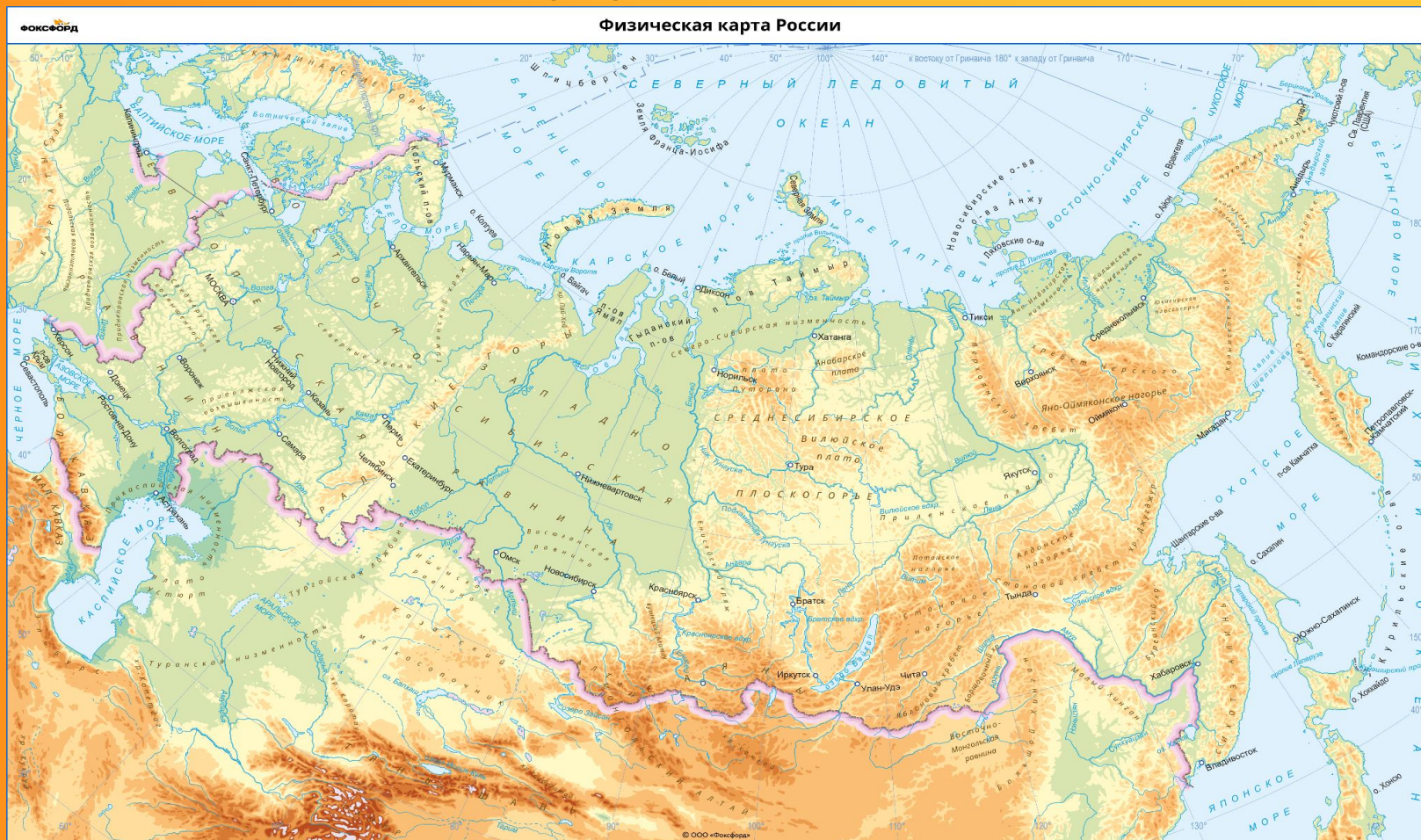
1
2
3
4

Занимает лишь 5% площади России

В Балтийское море через Санкт-Петербург течёт короткая река (...)

В Азовское море стекает с севера река (...)

Самой крупной рекой, впадающей в Чёрное море является Мзымта



НЕВА – ОДНА ИЗ САМЫХ КОРОТКИХ РЕК

Нева является одной из самых коротких крупных рек России. Ее длина от истока до устья лишь 74 км.
При этом Нева является очень широкой и полноводной



- Чем с точки зрения геологии можно объяснить то обстоятельство, что большинство рек России несут свои воды на север?

РЕКИ БАССЕЙНА ВНУТРЕННЕГО СТОКА

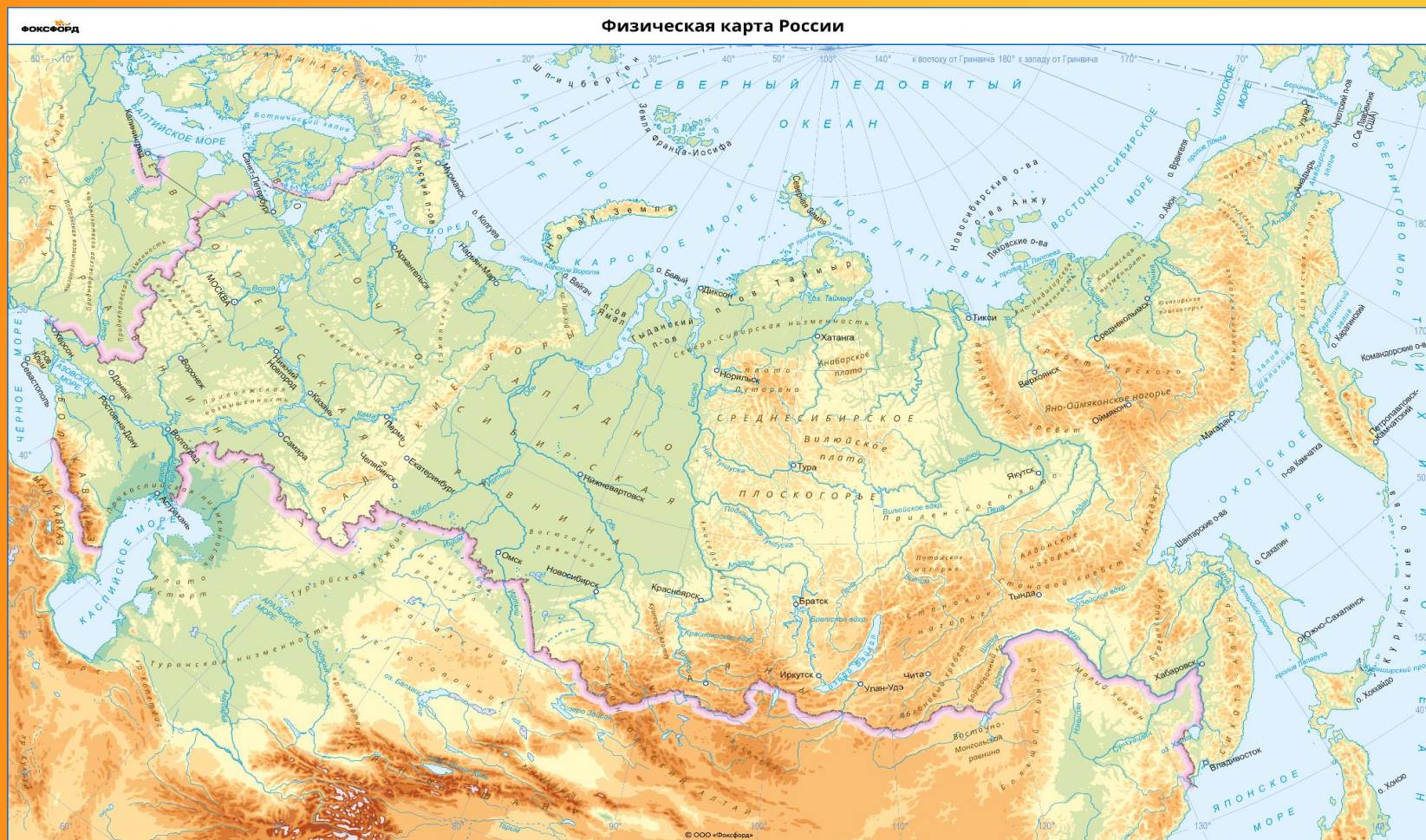
1
2
3
4

К нему относятся реки, воды которых не попадают в океан


Этот бассейн занимает около 10% территории России

Свои воды в Каспийское море несёт крупнейшая река Европы (...) и её большие притоки (...) и (...)

С Уральских гор в Каспий по территории Казахстана течёт (...)



В месте своего впадения в Каспийское море Волга формирует огромную дельту, распадаясь на множество рукавов. Площадь дельты Волги более 18 000 км²



- Как вы думаете, почему в районе впадения в Каспий Волга образует дельту?

ФИНАЛЬНЫЕ ВОПРОСЫ



- 1 Какое количество рек протекает по территории России?
- 2 Назовите пять крупнейших рек России
- 3 К бассейнам каких океанов относятся реки России?
- 4 Какая река России самая полноводная?
- 5 К бассейну какого океана относится Амур?
- 6 Какая река России самая длинная?
- 7 Что называется бассейном внутреннего стока?