



ОСОБЕННОСТИ КЛИМАТА РОССИИ

- Чем отличается основной климатический пояс от переходного?
- Какие воздушные массы сменяются в субарктическом климатическом поясе?
- В какие сезоны года это происходит?

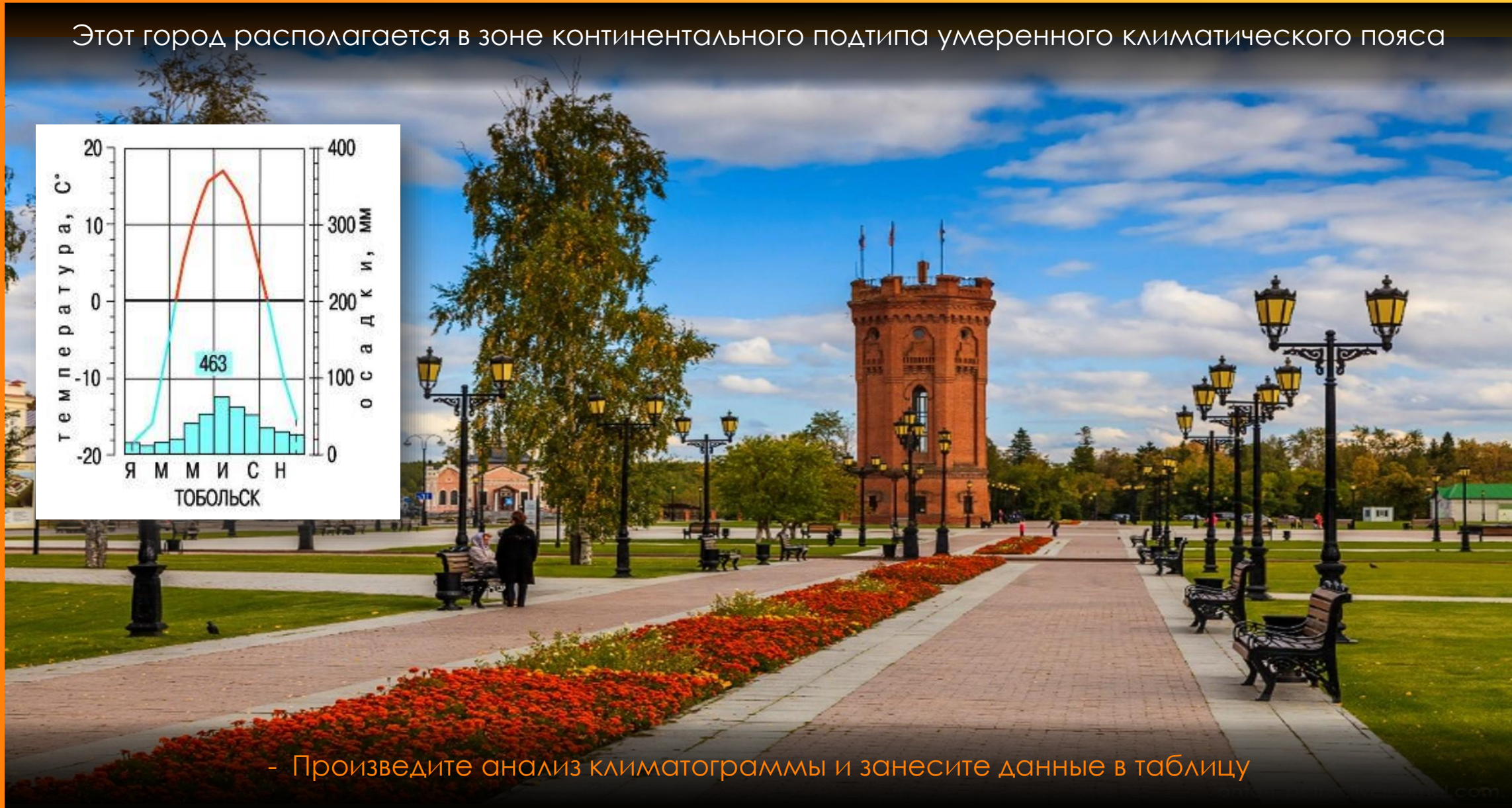
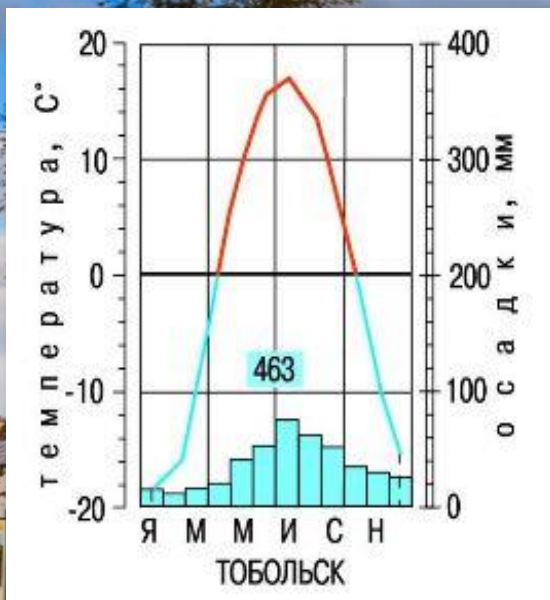
36. КОНТИНЕНТАЛЬНЫЙ КЛИМАТ



- 1 Распространен в пределах (...) равнины от (...) гор на западе до реки (...) на востоке
- 2 Здесь не так велико смягчающее влияние Атлантического океана
- 3 Количество осадков меньше, а амплитуда температур растёт в сравнении в умеренно-континентальным




Этот город располагается в зоне континентального подтипа умеренного климатического пояса




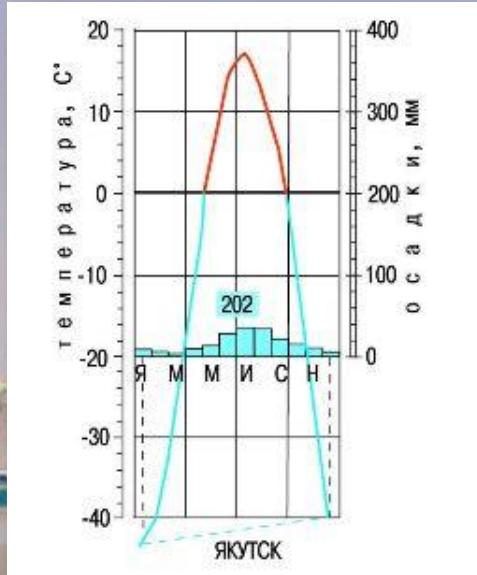
- Произведите анализ климатограммы и занесите данные в таблицу

3в. РЕЗКО КОНТИНЕНТАЛЬНЫЙ КЛИМАТ

- 1 Распространён в средней части (...) плоскогорья до реки (...) и уходит на юг до границ России с (...) и (...)
- 2 Здесь не ощущается смягчающего влияния каких-либо морских воздушных масс, которые бы уменьшали амплитуду температур
- 3 Количество осадков меньше среднего по стране



Находится в зоне резко континентального подтипа умеренного климата

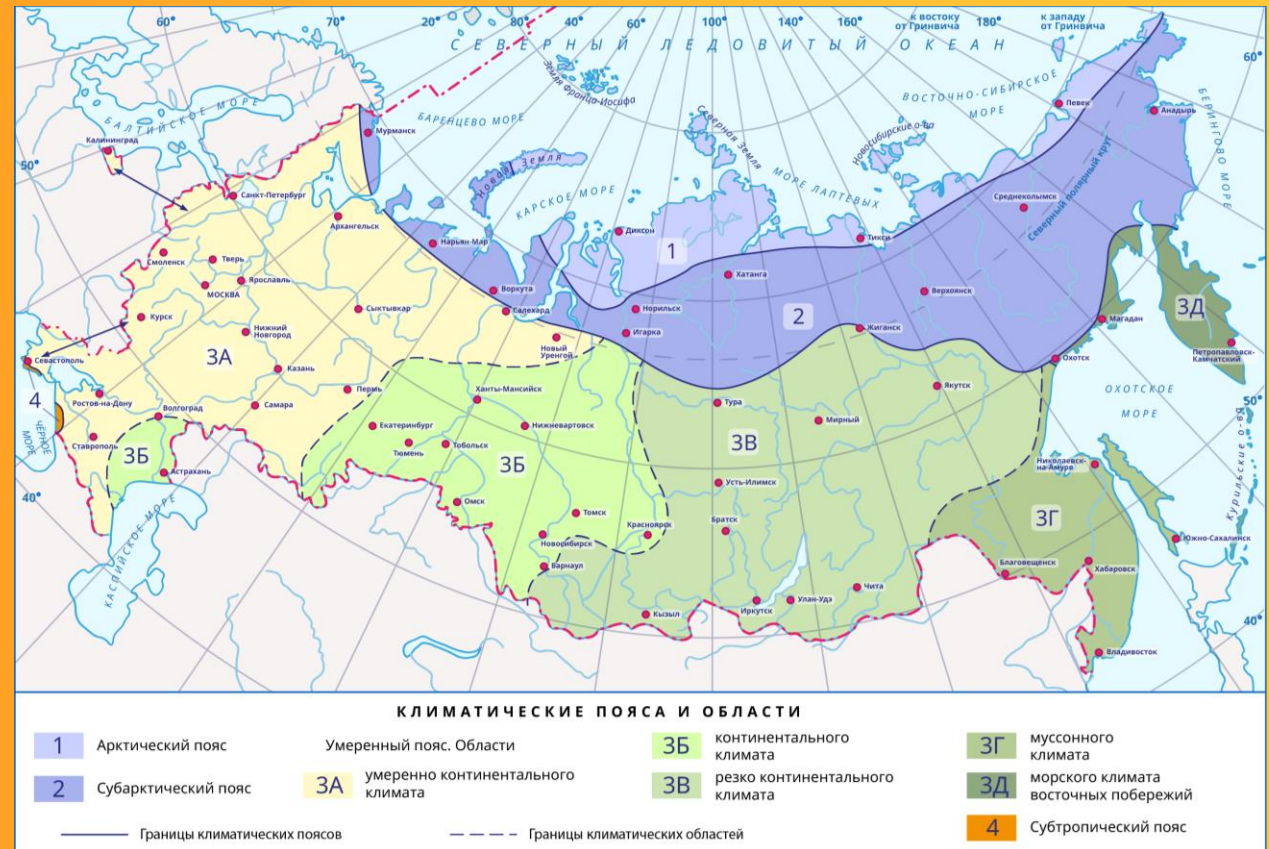


- Произведите анализ климатограммы и занесите данные в таблицу

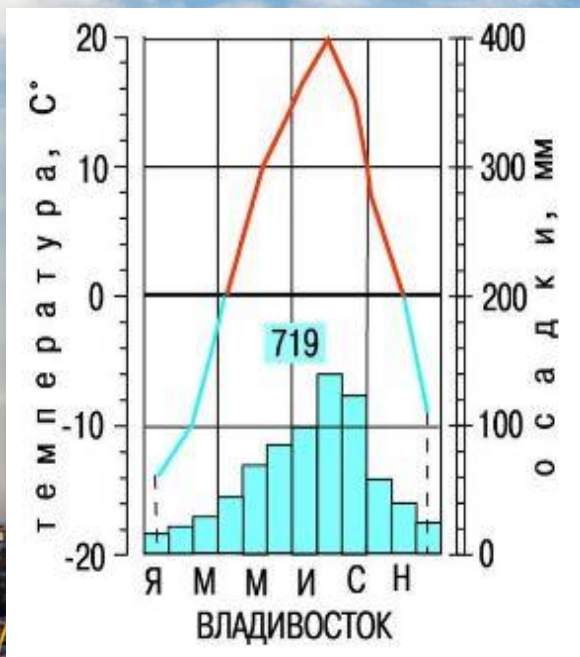
3г. МУССОННЫЙ КЛИМАТ



- 1 Распространен на юге Дальнего Востока России в бассейне реки (...), в пределах горного массива (...) и острова (...)
- 2 Зимой муссоны гонят на территорию сухой воздух из внутренней Азии
- 3 Летом они дуют с Тихого океана, принося огромные объемы влаги
- 4 Амплитуда температур в таких условиях будет весьма большой



Находится в зоне муссонного подтипа умеренного климатического пояса



- Произведите анализ климатограммы и занесите данные в таблицу

3д. МОРСКОЙ КЛИМАТ



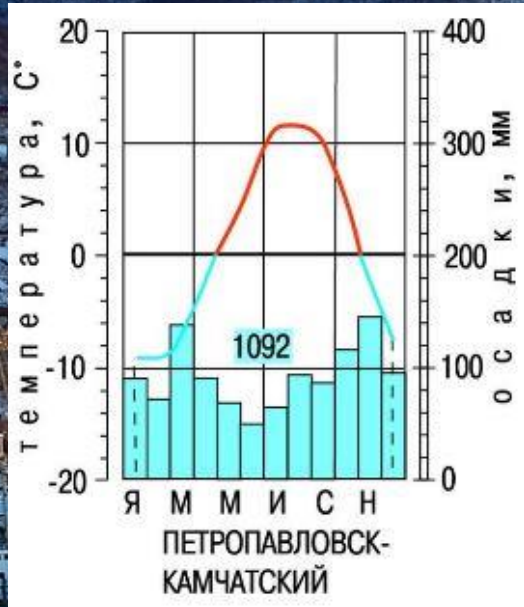
- 1 Распространен на полуострове (...), островах (...) и не влияет на континентальную часть страны
- 2 Постоянные испарения с Тихого океана делают его очень влажным
- 3 Океан заметно смягчает ход температур, уменьшая их амплитуду



ПЕТРОПАВЛОВСК-КАМЧАТСКИЙ



Находится в зоне морского подтипа умеренного климатического пояса

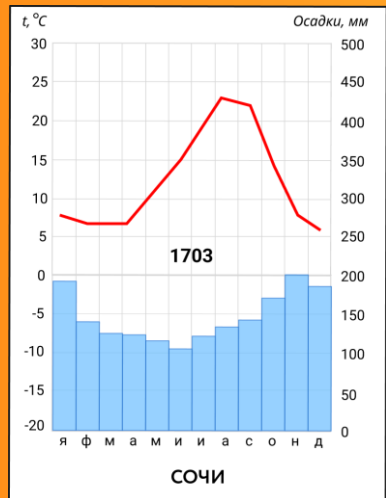


- Произведите анализ климатограммы и занесите данные в таблицу

4*. СУБТРОПИЧЕСКИЙ КЛИМАТ



- 1 Условия близкие к субтропикам в России можно наблюдать в узкой полосе близ Чёрного моря
- 2 Здесь средние температуры воздуха могут не опускаться ниже 0°
- 3 В пределах территории очень много осадков и находится самое влажное место России (Сочи)



Это массив реликтовых умеренно-субтропических лиановых лесов в России, расположен на самом юге Дагестана на границе с Азербайджаном



- Какое море омывает Самурский лес?

ФИНАЛЬНЫЕ ВОПРОСЫ



Какие территории находятся под влиянием резко континентального климата?

1

В районе какого климатического пояса находится самое влажное место РФ

2

Какие территории находятся под влиянием муссонного климата?

3

В пределах какого климатического пояса годовая амплитуда температур наибольшая?

4

Какой климатический пояс покрывает юг Крыма?

5

Где распространен умеренный морской климат?

6

Где помимо черноморского леса можно встретить субтропические леса?

7