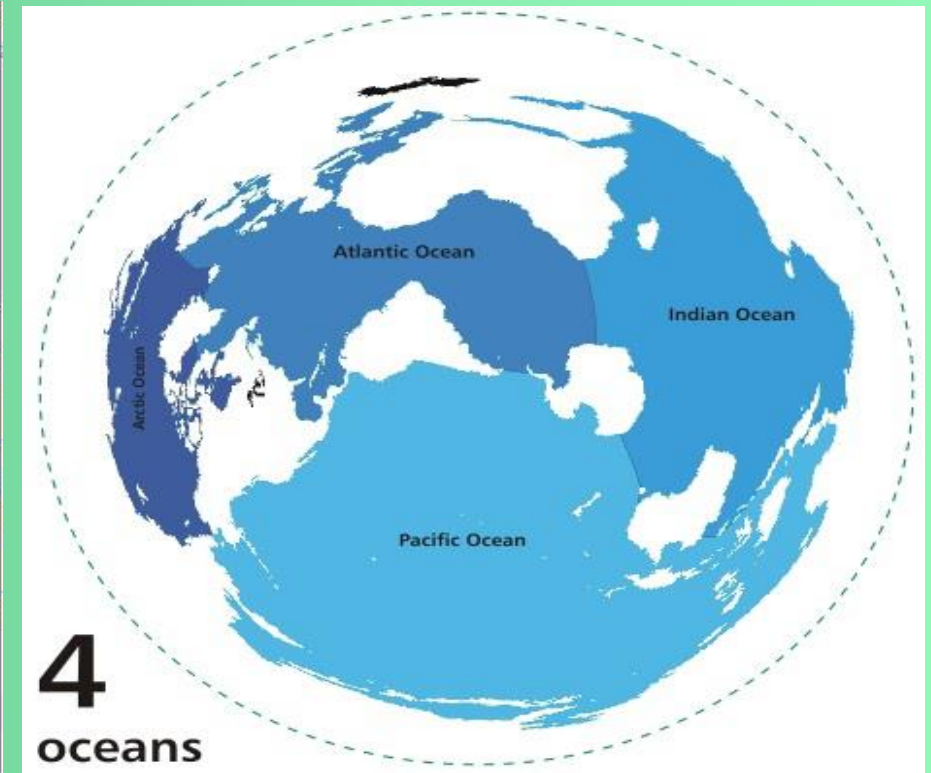



- 1 Большинство учёных делит Мировой океан Земли на 4 океана
- 2 Границами между ними выступают континенты и архипелаги
- 3 Некоторые ученые отдельно выделяют Южный океан

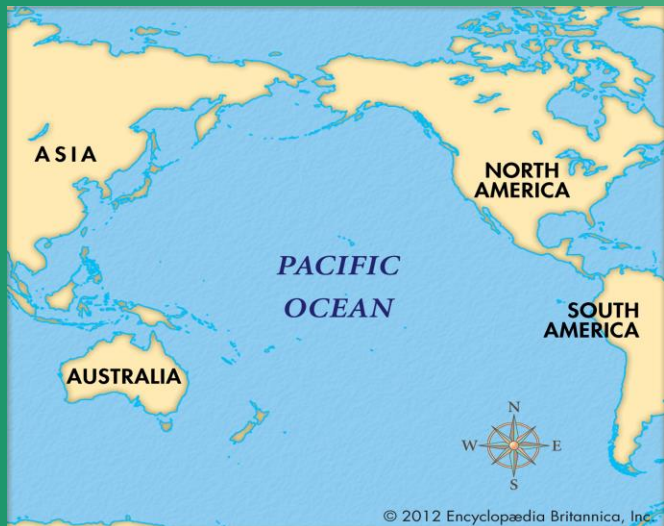


Некоторые европейский и американские ученые отдельно выделяют Южный океан вокруг Антарктиды. В России такое разделение не принято, так как у нас принято границами океана считать материки. Южный же океан далеко не со всех сторон окружен материками



- Какие части выделяют внутри океанов?
- По каким принципам происходит их выделение?
- Какой океан самый большой?

- 1 Самый большой океан (занимает 1/3 поверхности Земли)
- 2 Расположен во всех 4-х полушариях и состоит из 26 морей
- 3 Самый глубокий океан (ср. глубина – 3980 метра ; макс. глубина – 10 994 м)
- 4 Здесь часты подводные землетрясение (по 3 в день) и цунами
- 5 Этот океан обладает самым большим разнообразием жизни на нашей планете



ОСТРОВА ТИХОГО ОКЕАНА

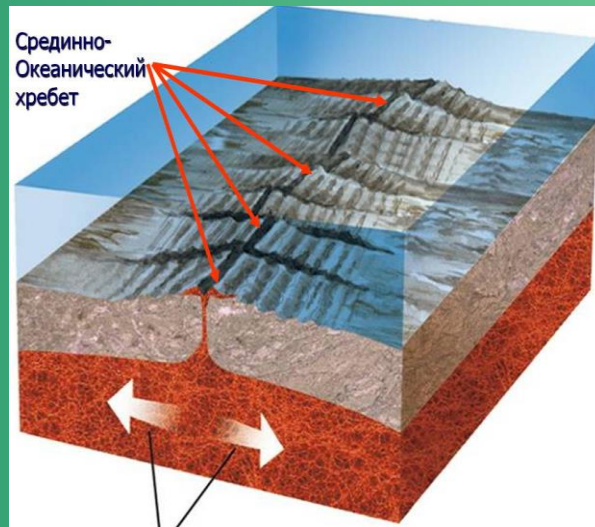


Считается, что в Тихом океане расположено более 10 000 островов, однако, точной цифры никто из учёных не знает



- Чем отличается остров от архипелага?
- Назовите крупнейшие острова и архипелаги, расположенные в Тихом океане?

- 1 Второй океан в мире по площади, являющийся самым вытянутым
- 2 Через центральную его часть проходит Срединно-океанический хребет – граница между литосферными плитами
- 3 Здесь находится самое большое море в мире – Саргассово море
- 4 Играет большую роль в рыболовстве и лучше других изучен человечеством




БЕРМУДСКИЙ ТРЕУГОЛЬНИК



Это таинственная зона у юго-восточного побережья материка, где очень часто таинственным образом исчезают корабли и самолёты

Atlantic Ocean



- Какие географические объекты являются вершинами Бермудского треугольника?

- 1 Третий океан по площади, лежащий почти весь в южном полушарии
- 2 Здесь особенно большое количество коралловых островов (атоллов)
- 3 Воды его бедны жизнью, и рыболовство ведется не столь интенсивно
- 4 Небольшую площадь в его пределах занимает шельф, из-за чего он является важнейшим районом морской добычи нефти



СЕВЕРНЫЙ ЛЕДОВИТЫЙ ОКЕАН



- 1 Самый маленький по размерам, самый мелкий и самый холодный океан мира
- 2 Его никогда не тревожат землетрясения и извержения вулканов
- 3 Имеет очень широкую зону шельфа и больше полугода почти полностью скован льдом толщиной до 5 м
- 4 В его пределах находится крупнейший остров мира - Гренландия



НЕЗАМЕРЗАЮЩИЕ МОРЯ ЛЕДОВИТОГО ОКЕАНА



Лишь два моря Северного Ледовитого океана могут похвастаться тем, что полностью не замерзают зимой: Баренцево и Норвежское



- С чем связано то, что зимой они полностью не покрываются льдом?

