

# ПУТЕШЕСТВИЕ ПО АФРИКЕ



Географическое положение | Особенности Африки | Население Африки

---

Какой материк на Земле самый большой?  
Какой народ в древности первым обогнул Африку?  
Какая природная зона изображена на центральной фотографии?

# ГЕОГРАФИЧЕСКОЕ ПОЛОЖЕНИЕ

Африка – второй по величине материк Земли (30 млн км<sup>2</sup>)

Она занимает приэкваториальное положение

Африку омывают два океана: Атлантический и Индийский

С Евразией соединена Суэцким перешейком, через который прорыт Суэцкий канал



## КРАЙНЯЯ ТОЧКА

## НАЗВАНИЕ

Северная

Южная

Западная

Восточная

## ОМЫВАЮЩИЕ МАТЕРИК МОРЯ И ЗАЛИВЫ

# ВЫСШАЯ ТОЧКА – ВУЛКАН КИЛИМАНДЖАРО

Это самая высокая точка в Африке. Это действующий вулкан, расположенный на территории государства Танзания, имеющий высоту 5895 метров. Последнее извержение его происходило более 150 тысяч лет назад



Почему на вершине Килиманджаро лежит снег?

# ПОРАБОТАЕМ С КАРТОЙ



1. На севере Африке находится самая большая пустыня мира (...), а на юго-западном побережье самая сухая пустыня материка (...)
2. Через территорию Африки протекают крупные реки (...), самая длинная из которых (...) впадает в (...) море
3. Самым большим по площади озером материка является (...), к югу от которого имеется два крупных трещинных озера (...)
4. Крупная горная система на севере материка называется (...), а вдоль южного побережья тянутся (...) горы
5. В пределах территории Африки можно выделить три крупных нагорья (...), и два высоких вулкана (...)
6. Крупными городами Африки являются (...)

# ОСОБЕННОСТИ АФРИКИ


Большую часть материка (40%) занимают саванны (степи), где живут львы, слоны, зебры, антилопы, а растут зонтичные акации и баобабы

Вдоль экватора земли заняты джунглями, где живут обезьяны, а в долинах крупных рек – крокодилы

В крупных пустынях Сахара, Калахари и Намиб встречаются оазисы

На северо-востоке Африки находится Египет со столицей Каир – родина древних пирамид и фараонов

Недалеко от материка расположен о. Мадагаскар, славящийся своей уникальной природой



# САВАННА

Так называется главная природная зона Африки. Саванна занимает большую часть материка. Выглядит она как степь, в которой встречаются такие деревья как баобаб и зонтичная акация. Здесь проживают все основные африканские звери: львы, леопарды, гепарды, зебры, носороги и др.



Какая опасность угрожает саваннам?

# САМОЕ ЖАРКОЕ МЕСТО МИРА

Именно на севере Африке располагается самое жаркое место мира – городок Эль-Азизия в Ливии. Именно здесь однажды в сентябре столбики термометров в тени зафиксировали температуру  $+58,2^{\circ}$



Какая пустыня находится на окраине Эль-Азизии?

# НАСЕЛЕНИЕ АФРИКИ

Составляет почти 1,5 млрд. человек

Большая часть населения имеет темный цвет кожи и курчавые волосы – негроидная раса

Север Африки заселяют арабы и берберы – светлокожие европеоидные народы

Самой многонаселенной страной Африки является Нигерия со столицей Абуджа (215 млн чел)


Самым многочисленным народом Африки являются египетские арабы (75 млн чел)





# ГЕПАРД – САМАЯ БЫСТРАЯ КОШКА В МИРЕ

Ни одно более животное в мире не способно бегать на столь высокой скорости короткие дистанции. Во время охоты гепард развивает скорость в 130 км/ч. Когда гепард убивает жертву, его задача быстрее поест, пока не подоспели более крупные конкуренты: леопарды и львы



На каких африканских зверей гепард никогда не будет нападать?

# ФИНАЛЬНЫЕ ВОПРОСЫ

- 1 Назовите самую высокую точку Африки
- 2 Какие реки Африки являются самыми крупными?
- 3 Назовите крайнюю южную и крайнюю западную точки Африки
- 4 Назовите самую большую пустыню Африки
- 5 Сколько человек проживает в Африке?
- 6 Какими животными и растениями примечательна Африка?
- 7 Какой народ Африки является самым многочисленным?




DONATION  
ALERTS 

ПОДДЕРЖАТЬ ПРОЕКТ



# СПАСИБО ЗА РАБОТУ

GEOMANIA.NET  
Образовательный географический портал



YouTube-канал  
GEOMANIA.NET



Telegram-канал  
КС НА СВЯЗИ!



Дзен-канал  
GEOMANIA.NET



Сообщество ВКонтакте  
GEOMANIA.NET