

ПУТЕШЕСТВИЕ ПО ЕВРАЗИИ



Географическое положение | Особенности Европы | Особенности Азии | Население Евразии

Какая организация занимается охраной объектов Всемирного наследия?
Какие страны лидируют в рейтинге по числу объектов Всемирного наследия на своей территории?
Что их объединяет?

ГЕОГРАФИЧЕСКОЕ ПОЛОЖЕНИЕ

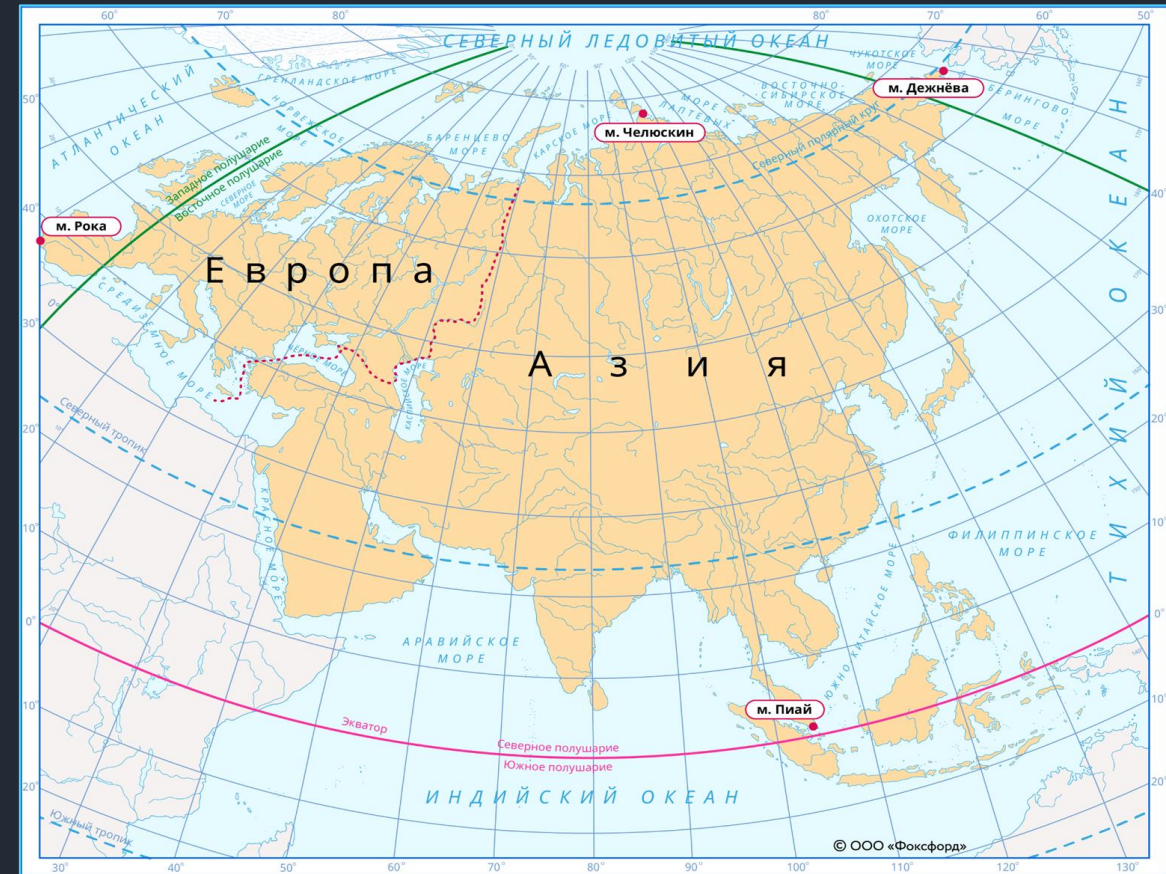
Евразия – самый большой материк Земли (1/3 всей суши)

Он состоит из двух частей света (Европа и Азия), граница между которыми идет по Уральским горам и предгорьям Северного Кавказа

Евразию омывают все четыре океана

С Африкой соединена Суэцким перешейком, через который прорыт Суэцкий канал

<u>КРАЙНЯЯ ТОЧКА</u>	<u>НАЗВАНИЕ</u>
Северная	
Южная	
Западная	
Восточная	
<u>ОМЫВАЮЩИЕ МАТЕРИК МОРЯ</u>	



ВЫСШАЯ ТОЧКА – ГОРА ДЖОМОЛУНГМА (ЭВЕРЕСТ)

Это самая высокая вершина в мире. Расположена она на границе Непала и Китая на высоте 8848 метров и входит в цепь Гималайских гор. Ее название переводится как «хозяйка ветров». Британское название «Эверест» дано в честь сэра Джорджа Эвереста – руководителя геодезической службы Великобритании



Знаете ли вы третье название этой горы?

ПОРАБОТАЕМ С КАРТОЙ



1. Большую часть Европейской территории Евразии занимает (...) равнина

2. Самые высокие горы в Европе – (...), с высшей точкой (...), высотой 4807 м

3. Самыми крупными реками Европы являются (... , ... , ... , ... , ...)

4. Самые большие озёра Европы – (... , ...) находятся недалеко от Санкт-Петербурга

5. Крупными городами Европы являются (... , ... , ... , ... , ...)

ОСОБЕННОСТИ ЕВРОПЫ

Европа занимает 1/5 площади Евразии, а проживают здесь около 700 миллионов человек


Здесь находятся экономически высокоразвитые государства с удивительной природой и архитектурой

Самой посещаемой туристами страной является Франция, столица которого Париж

Самым экономически мощным государством региона является Германия, столица которой Берлин

На британских островах расположена Великобритания – родина футбола

Самые крупные страны южной Европы (Испания, Италия) делают ставку на туризм и растениеводство



ПРОЛИВ БОСФОР – ГРАНИЦА ЕВРОПЫ И АЗИИ

Пролив Босфор, соединяющий Чёрное и Мраморное моря является природной границей между Европой и Азией. На его берегах находится город Стамбул, одна часть которого расположена в Европе, а другая – в Азии



Через какое государство проходит Босфор?

Какие еще географические объекты являются границей Европы и Азии?

ПОРАБОТАЕМ С КАРТОЙ



1. В Азии находятся высочайшие горы Земли (...) и крупные равнины (...), некоторые из которых связаны с древнейшими цивилизациями

2. Здесь текут гигантские реки: (...)

3. Азии находится самое большое по площади озеро мира (...), которое на карте подписано как море.

4. Здесь же располагается и самое глубокое озеро мира (...) с впадиной до 1642 метров

5. Крупными городами Азии являются (...)

ОСОБЕННОСТИ АЗИИ

Азия занимает 4/5 площади Евразии, а проживает здесь более 4,5 млрд человек

Здесь находится крупнейшая по числу жителей страна Индия (1,4 млрд чел), со столицей Нью-Дели

В этом регионе находится индустриальный гигант Китай – родина чая, со столицей Пекин

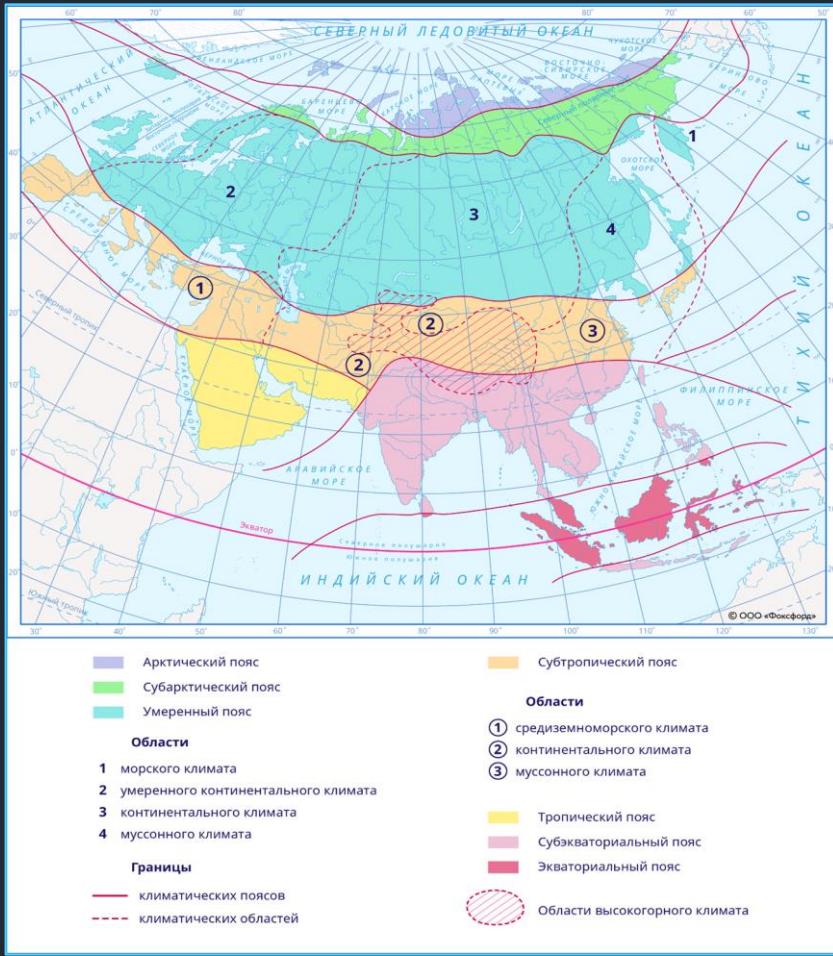
Знаменитый город Дубай, выстроенный на деньги от продажи нефти и газа располагается на берегу Персидского залива в государстве ОАЭ – столица Абу-Даби

На востоке материка находится динамично развивающаяся Республика Корея, со столицей Сеул



САМОЕ МОКРОЕ МЕСТО МИРА

Именно в Евразии у подножия Гималайских гор находится небольшая индийская деревушка Черапунджи, являющаяся самым мокрым местом мира. В среднем за год там выпадает 11 777 мм (в Москве 700 мм)



Почему именно в Черапунджи выпадает столь большое количество осадков?


НАСЕЛЕНИЕ ЕВРАЗИИ

Всего в Евразии проживает более 5 млрд человек (60% населения мира)

Местное население исповедует все мировые религии (буддизм, христианство, ислам), а также множество национальных религий и традиционных верований

Самой большой страной Евразии и мира по площади является Россия (более 17 млн км²)

Население России составляет около 146 млн человек



НАРОД ХАНЬ

Интересно, что хоть самой многонаселенной страной мира является Индия, однако крупнейшем народом мира является народ хань – главный народ Китая, к которому относится 18% населения Земли



Почему на первом месте по числу жителей народ Китая, а не народ Индии?

ФИНАЛЬНЫЕ ВОПРОСЫ

- 1 Каким по площади материком является Евразия?
- 2 Назовите крайние южную и западную точки Евразии
- 3 На какие части света делится Евразия?
- 4 Где проходит граница этих частей света?
- 5 Назовите самые крупные реки Европы
- 6 Назовите крупнейшие равнины Азии
- 7 Какой народ Евразии является самым многочисленным?



DONATION
ALERTS 

ПОДДЕРЖАТЬ ПРОЕКТ



СПАСИБО ЗА РАБОТУ

GEOMANIA.NET
Образовательный географический портал



YouTube-канал
GEOMANIA.NET



Telegram-канал
КС НА СВЯЗИ!



Дзен-канал
GEOMANIA.NET



Сообщество ВКонтакте
GEOMANIA.NET