

РЕКИ – АРТЕРИИ ЗЕМЛИ



Устройство реки | Питание реки | Режим реки

Какие минералы растворены в морской воде?
Как реки влияют на солёность морей, в которые впадают?
Что еще может влиять на солёность морей?
Какие крупнейшие реки Земли вам известны?

УСТРОЙСТВО РЕКИ

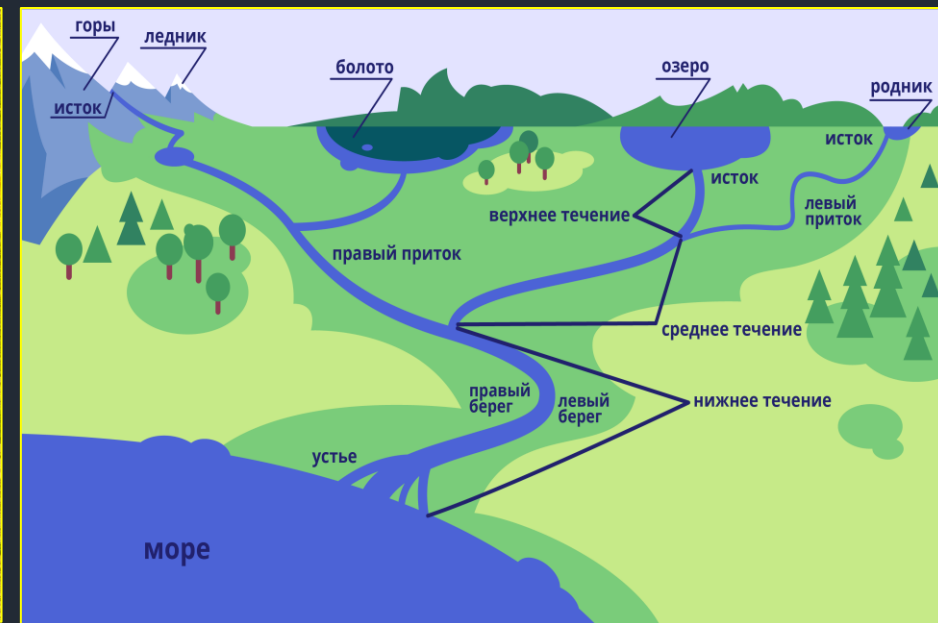
Река – это постоянный водный поток, текущий по выработанному им углублению - руслу

Русло находится на дне понижения – речной долины

Выровненный участок, периодически затапливаемый рекой рядом с ней - пойма

Река течёт от истока (место начала) к устью (место окончания реки)

Превышение истока над устьем называется падением реки



ПРИТОКИ РЕКИ

Притоками называют небольшие реки, впадающие в главную реку большего размера. Почти у любой реки есть правые и левые притоки. Чтобы определить какой приток перед вами, необходимо встать лицом по направлению течения реки



Как определить, в какую сторону течёт река?
Назовите правые притоки Амазонки

УСТРОЙСТВО РЕКИ


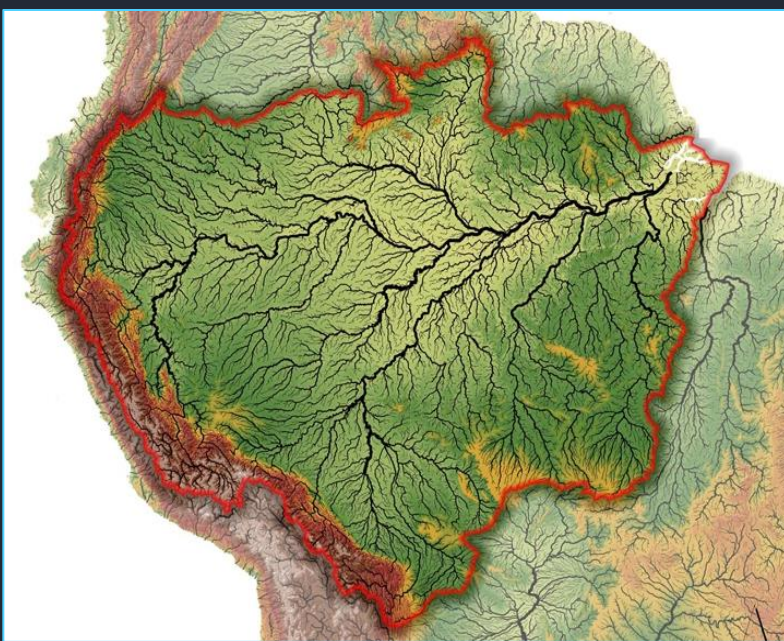
Вместе с притоками главная река образует речную систему

Площадь суши, с которой вода попадает в реку называется бассейном реки

Граница между двумя бассейнами - водораздел

По скорости течения реки делятся на горные и равнинные

В местах, где речной поток падает с отвесных уступов образуются водопады



ВОДОПАД АНХЕЛЬ

Самый высокий водопад в мире Анхель находится на севере Южной Америки на небольшой речушке Чурун. Его высота составляет 979 метров



Какие еще водопады мира вам известны?

ПИТАНИЕ РЕКИ


Питанием называют источники, из которых вода поступает в реку

У большинства рек основная часть воды пополняет их из дождей (дождевое питание) и талых вод (снеговое питание)

Кроме того, у многих рек имеется подземное питание (из подземных вод)

Горные реки часто имеют и ледниковое питание, пополняясь водой тающих ледников

Самые полноводные реки мира это Амазонка и Конго



ЕНИСЕЙ – САМАЯ ПОЛНОВОДНАЯ РЕКА РОССИИ

В России самой полноводной рекой является Енисей. Через его русло за минуту времени проходил больше воды, чем через русло любой другой крупной реки нашего государства.



Через какие крупные города протекает Енисей?
Какие еще крупные реки России вы знаете?

РЕЖИМ РЕКИ

Это последовательное изменение уровня воды в реке на протяжении года

Ежегодно повторяющийся подъем уровня воды в реке называется половодьем

Чаще всего половодье на реках происходит весной из-за таяния снегов

Кратковременный подъем воды в реке называется паводок - обычно паводок случается из-за сильных дождей или оттепелей

Минимальное количество воды в реке называется межень


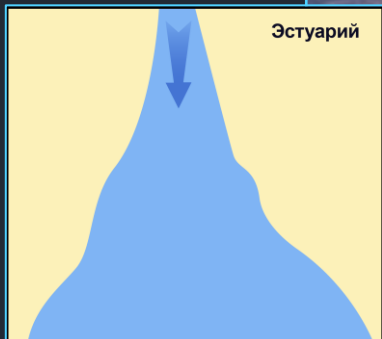
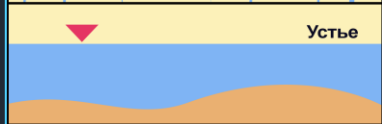
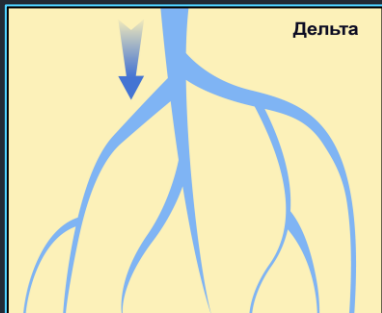


УСТЬЕ РЕКИ

Оканчиваясь, река может впасть в море, озеро или в другую реку. Интересно, что устье может быть двух различных видов.

1) Дельта – когда река разливается на несколько потоков при впадении в другой водоём

2) Эстуарий – когда река впадает в другой водоём единым потоком



Где находится устье реки Волга?

ФИНАЛЬНЫЕ ВОПРОСЫ

- 1 Как называется место начала реки?
- 2 Откуда река может брать своё начало?
- 3 Каким может быть питание реки?
- 4 Может ли река вытекать из моря?
- 5 Чем отличается паводок от половодья?
- 6 Приведите примеры самых полноводных рек мира
- 7 Как называется место окончания реки?




DONATION
ALERTS 

ПОДДЕРЖАТЬ ПРОЕКТ



СПАСИБО ЗА РАБОТУ

GEOMANIA.NET
Образовательный географический портал



YouTube-канал
GEOMANIA.NET



Telegram-канал
КС НА СВЯЗИ!



Дзен-канал
GEOMANIA.NET



Сообщество ВКонтакте
GEOMANIA.NET